

Oświęcim, dnia.....

Nazwa inwestora:
BURMISTRZ CHEŁMKA

Adres:
ul. Krakowska 11
32-660 Chełmek

Pełnomocnik (jeżeli został ustanowiony):

MAREK KRAWCZYK
BIURO INŻYNIERSKIE MK
Spółka Jawna
M. Krawczyk, K. Strzeżyk

Adres:
ul. Unii Europejskiej 10
32-602 Oświęcim

Starostwo Powiatowe w Oświęcimiu
Wydział Architektury i Budownictwa
ul. Wyspiańskiego 10, 32-600 Oświęcim

WNIOSEK O WYDANIE DECYZJI O ZEZWOLENIU NA REALIZACJĘ INWESTYCJI DROGOWEJ

Zgodnie z art. 11d ust. 1 ustawy z dnia 10 kwietnia 2003 r. o szczególnych zasadach przygotowania i realizacji inwestycji w zakresie dróg publicznych (Dz. U. z 2020 r., poz. 1363, z późn. zm.)

wnoszę o wydanie decyzji o zezwoleniu na realizację inwestycji drogowej polegającej na:

Budowa drogi gminnej łączącej ul. Polną i ul. Sportową w Gorzowie na odcinku od km 0+001,50 do km 0+676,50 w miejscowości Gorzów, powiat oświęcimski, gmina Chełmek w ramach zadania inwestycyjnego pod nazwą: "Budowa drogi gminnej łączącej ul. Polną i ul. Sportową w Gorzowie"

Projektowana inwestycja obejmując swoim zakresem:

- budowę drogi gminnej – bez nazwy od km 0+001,50 do km 0+676,50;
- budowy skrzyżowań z drogą gminną ul. Polną w km 0+275,70 i km 0+297,30;
- budowę poboczy;
- budowę sieci kanalizacji deszczowej w zakresie:
 - budowy wpustów ulicznych w km:
 - Wp1 - 0+084,00;
 - Wp2 - 0+206,00;
 - Wp3 - 0+286,60;
 - Wp4 - 0+359,00;
 - Wp5 - 0+422,50;
 - Wp6 - 0+471,80;
 - Wp7 – 0+520,00;

Wp8 - 0+570,00;
Wp9 – 0+620,00;
Wp10 - 0+670,00;
oraz wylotów wraz z umocnieniami skarp płytami ażurowymi w km:
wylot 19 – 0+082,50
wylot 18 – 0+203,50;
wylot 17 – 0+284,20;
wylot 16 – 0+363,50;
wylot 15 – 0+425,70;
wylot 14 – 0+474,50;
wylot 13 – 0+524,40;
wylot 12 – 0+573,20;
wylot 11 – 0+623,20;
wylot 10 – 0+670,00;

- rozbiórkę istniejącej sieci kanalizacji deszczowej w km 0+285,40 do km 0+296,40 (km drogi gminnej ul. Polnej)
- budowę sieci kanalizacji deszczowej w km 0+285,10 do km 0+296,40 (km drogi gminnej ul. Polnej)
- rozbiórkę i budowę przepustów wraz ściankami czołowymi oraz umocnieniem skarp płytami ażurowymi w km 0+283,70 (w ciągu ul. Polnej) oraz 0+341,00 (w ciągu projektowanej drogi gminnej – bez nazwy);
- rozbiórkę ogrodzenia od km 0+445,15 do km 0+471,00;
- budowę zjazdów zwykłych w km 0+325,80 i 0+351,40 (z drogami wewnętrznymi)
- budowę zjazdu zwykłego w km 0+004,70 (z ul. Sportowej)
- wycinka 374 drzew:

nr na planie sytuacyjnym	Gatunek drzewa/krzewu - Nazwa polska	Gatunek drzewa/krzewu - Nazwa łacińska	Obwód pnia (cm) na wysokości 130 cm od poziomu gruntu(x/y-drzewo wielopniowe lub pow.zakrzewienia w m2)
DW-1	Czeremcha zwyczajna	<i>Prunus padus</i>	75
DW-2	Czeremcha zwyczajna	<i>Prunus padus</i>	73
DW-3	Orzech włoski	<i>Juglans regia</i>	46
DW-4	Szalkak pospolity	<i>Rhamnus cathartica</i>	23
DW-5	Czeremcha zwyczajna	<i>Prunus padus</i>	18/35
DW-6	Czeremcha zwyczajna	<i>Prunus padus</i>	29
DW-7	Czeremcha zwyczajna	<i>Prunus padus</i>	31
DW-8	Czeremcha zwyczajna	<i>Prunus padus</i>	33
DW-9	Brzoza brodawkowata	<i>Betula pendula</i>	22
DW-10	Kruszyna pospolita	<i>Frangula alnus</i>	25
DW-11	Kruszyna pospolita	<i>Frangula alnus</i>	20/21
DW-12	Kruszyna pospolita	<i>Frangula alnus</i>	15./12/34
DW-13	Kruszyna pospolita	<i>Frangula alnus</i>	24
DW-14	Kruszyna pospolita	<i>Frangula alnus</i>	22/20
DW-15	Kruszyna pospolita	<i>Frangula alnus</i>	23
DW-16	Kruszyna pospolita	<i>Frangula alnus</i>	20
DW-17	Czeremcha zwyczajna	<i>Prunus padus</i>	50/72/64
DW-18	Czeremcha zwyczajna	<i>Prunus padus</i>	20/26/24/8/5/6/5

DW-19	Czeremcha zwyczajna	<i>Prunus padus</i>	26/32
DW-20	Czeremcha zwyczajna	<i>Prunus padus</i>	23/15/20/28/25/24/19/22/25
DW-21	Kruszyna pospolita	<i>Frangula alnus</i>	46/31/83/47/45
DW-22	Kruszyna pospolita	<i>Frangula alnus</i>	44
DW-23	Kruszyna pospolita	<i>Frangula alnus</i>	90
DW-24	Kruszyna pospolita	<i>Frangula alnus</i>	54
DW-25	Kruszyna pospolita	<i>Frangula alnus</i>	44/26
DW-26	Kruszyna pospolita	<i>Frangula alnus</i>	20
DW-27	Kruszyna pospolita	<i>Frangula alnus</i>	20
DW-28	Kruszyna pospolita	<i>Frangula alnus</i>	24
DW-29	Kruszyna pospolita	<i>Frangula alnus</i>	33/13
DW-30	Kruszyna pospolita	<i>Frangula alnus</i>	50
DW-31	Głóg jednoszyjkowy	<i>Crataegus monogyna</i>	44
DW-32	Głóg jednoszyjkowy	<i>Crataegus monogyna</i>	45/57
DW-33	Głóg jednoszyjkowy	<i>Crataegus monogyna</i>	57/40/47/40
DW-34	Głóg jednoszyjkowy	<i>Crataegus monogyna</i>	20./10/19
DW-35	Czeremcha zwyczajna	<i>Prunus padus</i>	19./6/8
DW-36	Kruszyna pospolita	<i>Frangula alnus</i>	20/21
DW-37	Kruszyna pospolita	<i>Frangula alnus</i>	53
DW-38	Świerk pospolity	<i>Picea abies</i>	45
DW-39	Świerk pospolity	<i>Picea abies</i>	35
DW-40	Świerk pospolity	<i>Picea abies</i>	34
DW-41	Brzoza brodawkowata	<i>Betula pendula</i>	42
DW-42	Brzoza brodawkowata	<i>Betula pendula</i>	42
DW-43	Świerk pospolity	<i>Picea abies</i>	36
DW-44	Brzoza brodawkowata	<i>Betula pendula</i>	34/ 47
DW-45	Świerk pospolity	<i>Picea abies</i>	40
DW-46	Świerk pospolity	<i>Picea abies</i>	40
DW-47	Świerk pospolity	<i>Picea abies</i>	44
DW-48	Świerk pospolity	<i>Picea abies</i>	41
DW-49	Świerk pospolity	<i>Picea abies</i>	28
DW-50	Świerk pospolity	<i>Picea abies</i>	38
DW-51	Brzoza brodawkowata	<i>Betula pendula</i>	52
DW-52	Brzoza brodawkowata	<i>Betula pendula</i>	78
DW-53	Brzoza brodawkowata	<i>Betula pendula</i>	38
DW-54	Świerk pospolity	<i>Picea abies</i>	35
DW-55	Jodła pospolita	<i>Abies alba</i>	32
DW-56	Świerk pospolity	<i>Picea abies</i>	32
DW-57	Brzoza brodawkowata	<i>Betula pendula</i>	40
DW-58	Sosna zwyczajna	<i>Pinus sylvestris</i>	95
DW-59	Sosna zwyczajna	<i>Pinus sylvestris</i>	92
DW-60	Sosna wejmutka	<i>Pinus strobus</i>	65/50
DW-61	Czeremcha zwyczajna	<i>Prunus padus</i>	77
DW-62	Brzoza brodawkowata	<i>Betula pendula</i>	111
DW-63	Kruszyna pospolita	<i>Frangula alnus</i>	30

DW-64	Czeremcha zwyczajna	<i>Prunus padus</i>	55/25/15/20
DW-65	Topola osika	<i>Populus tremula</i>	60
DW-66	Czeremcha zwyczajna	<i>Prunus padus</i>	22/46/30/22/40/28/25/15/29/15/21
DW-67	Dąb szypułkowy	<i>Quercus robur</i>	50
DW-68	Śliwa tarnina	<i>Prunus spinosa</i>	25/40/44
DW-69	Robinia akacjowa	<i>Robinia pseudoacacia</i>	80/110/70
DW-70	Robinia akacjowa	<i>Robinia pseudoacacia</i>	40/50
DW-71	Dąb szypułkowy	<i>Quercus robur</i>	75/24
DW-72	Sosna zwyczajna	<i>Pinus sylvestris</i>	130/65
DW-73	Kruszyna pospolita	<i>Frangula alnus</i>	50
DW-74	Dąb bezszypułkowy	<i>Quercus petraea</i>	150/60/110
DW-75	Sosna zwyczajna	<i>Pinus sylvestris</i>	90/58/36
DW-76	Topola osika	<i>Populus tremula</i>	16./8
DW-77	Topola osika	<i>Populus tremula</i>	42
DW-78	Topola osika	<i>Populus tremula</i>	30
DW-79	Topola osika	<i>Populus tremula</i>	20
DW-80	Topola osika	<i>Populus tremula</i>	20
DW-81	Dąb bezszypułkowy	<i>Quercus petraea</i>	20
DW-82	Topola osika	<i>Populus tremula</i>	22
DW-83	Topola osika	<i>Populus tremula</i>	24
DW-84	Topola osika	<i>Populus tremula</i>	22
DW-85	Topola osika	<i>Populus tremula</i>	30
DW-86	Śliwa tarnina	<i>Prunus spinosa</i>	29/23
DW-87	Dąb szypułkowy	<i>Quercus robur</i>	59
DW-88	Śliwa tarnina	<i>Prunus spinosa</i>	23/31/35
DW-89	Topola osika	<i>Populus tremula</i>	72
DW-90	Topola osika	<i>Populus tremula</i>	52
DW-91	Topola osika	<i>Populus tremula</i>	41
DW-92	Topola osika	<i>Populus tremula</i>	30
DW-93	Topola osika	<i>Populus tremula</i>	57
DW-94	Topola osika	<i>Populus tremula</i>	23
DW-95	Topola osika	<i>Populus tremula</i>	25
DW-96	Czeremcha zwyczajna	<i>Prunus padus</i>	20/15/10
DW-97	Topola osika	<i>Populus tremula</i>	68
DW-98	Topola osika	<i>Populus tremula</i>	44
DW-99	Topola osika	<i>Populus tremula</i>	39
DW-100	Topola osika	<i>Populus tremula</i>	26
DW-101	Topola osika	<i>Populus tremula</i>	23
DW-102	Topola osika	<i>Populus tremula</i>	23
DW-103	Topola osika	<i>Populus tremula</i>	48
DW-104	Topola osika	<i>Populus tremula</i>	53
DW-105	Topola osika	<i>Populus tremula</i>	34
DW-106	Topola osika	<i>Populus tremula</i>	10/15/25/14
DW-107	Topola osika	<i>Populus tremula</i>	85

DW-108	Czeremcha zwyczajna	<i>Prunus padus</i>	20
DW-109	Topola osika	<i>Populus tremula</i>	66
DW-110	Topola osika	<i>Populus tremula</i>	65/48
DW-111	Topola osika	<i>Populus tremula</i>	70/58
DW-112	Topola osika	<i>Populus tremula</i>	100
DW-113	Brzoza brodawkowata	<i>Betula pendula</i>	95
DW-114	Dąb szypułkowy	<i>Quercus robur</i>	20
DW-115	Topola osika	<i>Populus tremula</i>	34
DW-116	Topola osika	<i>Populus tremula</i>	49
DW-117	Czeremcha zwyczajna	<i>Prunus padus</i>	22
DW-118	Dąb szypułkowy	<i>Quercus robur</i>	34
DW-119	Topola osika	<i>Populus tremula</i>	33
DW-120	Brzoza brodawkowata	<i>Betula pendula</i>	25
DW-121	Dąb szypułkowy	<i>Quercus robur</i>	20
DW-122	Brzoza brodawkowata	<i>Betula pendula</i>	97
DW-123	Brzoza brodawkowata	<i>Betula pendula</i>	85
DW-124	Brzoza brodawkowata	<i>Betula pendula</i>	84
DW-125	Brzoza brodawkowata	<i>Betula pendula</i>	73
DW-126	Brzoza brodawkowata	<i>Betula pendula</i>	26
DW-127	Topola osika	<i>Populus tremula</i>	65
DW-128	Brzoza brodawkowata	<i>Betula pendula</i>	32
DW-129	Kruszyna pospolita	<i>Frangula alnus</i>	52
DW-130	Kruszyna pospolita	<i>Frangula alnus</i>	34
DW-131	Kruszyna pospolita	<i>Frangula alnus</i>	30/25/20/7
DW-132	Topola osika	<i>Populus tremula</i>	14/38
DW-133	Topola osika	<i>Populus tremula</i>	22
DW-134	Brzoza brodawkowata	<i>Betula pendula</i>	88
DW-135	Świerk pospolity	<i>Picea abies</i>	28
DW-136	Grab pospolity	<i>Carpinus betulus</i>	47
DW-137	Brzoza brodawkowata	<i>Betula pendula</i>	74
DW-138	Topola osika	<i>Populus tremula</i>	75
DW-139	Topola osika	<i>Populus tremula</i>	64
DW-140	Brzoza brodawkowata	<i>Betula pendula</i>	50
DW-141	Brzoza brodawkowata	<i>Betula pendula</i>	44
DW-142	Topola osika	<i>Populus tremula</i>	5m2
DW-143	Brzoza brodawkowata	<i>Betula pendula</i>	20
DW-144	Śliwa tarnina	<i>Prunus spinosa</i>	31
DW-145	Topola osika	<i>Populus tremula</i>	59
DW-146	Brzoza brodawkowata	<i>Betula pendula</i>	53
DW-147	Topola osika	<i>Populus tremula</i>	30
DW-148	Topola osika	<i>Populus tremula</i>	67
DW-149	Topola osika	<i>Populus tremula</i>	64
DW-150	Kruszyna pospolita	<i>Frangula alnus</i>	27/24
DW-151	Brzoza brodawkowata	<i>Betula pendula</i>	102
DW-152	Brzoza brodawkowata	<i>Betula pendula</i>	83

DW-153	Brzoza brodawkowata	<i>Betula pendula</i>	21
DW-154	Topola osika	<i>Populus tremula</i>	50
DW-155	Brzoza brodawkowata	<i>Betula pendula</i>	73/72
DW-156	Topola osika	<i>Populus tremula</i>	26
DW-157	Topola osika	<i>Populus tremula</i>	72
DW-158	Brzoza brodawkowata	<i>Betula pendula</i>	32
DW-159	Brzoza brodawkowata	<i>Betula pendula</i>	34
DW-160	Topola osika	<i>Populus tremula</i>	20
DW-161	Topola osika	<i>Populus tremula</i>	24/28
DW-162	Brzoza brodawkowata	<i>Betula pendula</i>	85
DW-163	Topola osika	<i>Populus tremula</i>	24
DW-164	Topola osika	<i>Populus tremula</i>	37
DW-165	Topola osika	<i>Populus tremula</i>	91
DW-166	Topola osika	<i>Populus tremula</i>	65
DW-167	Topola osika	<i>Populus tremula</i>	61
DW-168	Topola osika	<i>Populus tremula</i>	78
DW-169	Dąb pospolity	<i>Quercus robur</i>	25
DW-170	Topola osika	<i>Populus tremula</i>	60
DW-171	Czeremcha zwyczajna	<i>Prunus padus</i>	40/35/28/36/25/39/29/15
DW-172	Topola osika	<i>Populus tremula</i>	77
DW-173	Topola osika	<i>Populus tremula</i>	87
DW-174	Topola osika	<i>Populus tremula</i>	70
DW-175	Dąb szypułkowy	<i>Quercus robur</i>	28
DW-176	Topola osika	<i>Populus tremula</i>	93
DW-177	Klon pospolity	<i>Acer platanoides</i>	28
DW-178	Topola osika	<i>Populus tremula</i>	63
DW-179	Topola osika	<i>Populus tremula</i>	70
DW-180	Topola osika	<i>Populus tremula</i>	67/104
DW-181	Topola osika	<i>Populus tremula</i>	26
DW-182	Topola osika	<i>Populus tremula</i>	25
DW-183	Topola osika	<i>Populus tremula</i>	22
DW-184	Topola osika	<i>Populus tremula</i>	80
DW-185	Topola osika	<i>Populus tremula</i>	40
DW-186	Topola osika	<i>Populus tremula</i>	20
DW-187	Topola osika	<i>Populus tremula</i>	30
DW-188	Dąb szypułkowy	<i>Quercus robur</i>	33
DW-189	Sosna zwyczajna	<i>Pinus sylvestris</i>	30
DW-190	Topola osika	<i>Populus tremula</i>	47
DW-191	Topola osika	<i>Populus tremula</i>	30
DW-192	Topola osika	<i>Populus tremula</i>	56
DW-193	Topola osika	<i>Populus tremula</i>	50
DW-194	Topola osika	<i>Populus tremula</i>	25
DW-195	Topola osika	<i>Populus tremula</i>	20
DW-196	Topola osika	<i>Populus tremula</i>	63
DW-197	Topola osika	<i>Populus tremula</i>	22

DW-198	Dąb szypułkowy	<i>Quercus robur</i>	28
DW-199	Brzoza brodawkowata	<i>Betula pendula</i>	85
DW-200	Brzoza brodawkowata	<i>Betula pendula</i>	64/66/69
DW-201	Topola osika	<i>Populus tremula</i>	41
DW-202	Topola osika	<i>Populus tremula</i>	32
DW-203	Topola osika	<i>Populus tremula</i>	29
DW-204	Topola osika	<i>Populus tremula</i>	23/25
DW-205	Topola osika	<i>Populus tremula</i>	28
DW-206	Topola osika	<i>Populus tremula</i>	36
DW-207	Dąb szypułkowy	<i>Quercus robur</i>	32
DW-208	Brzoza brodawkowata	<i>Betula pendula</i>	16/.15/20
DW-209	Brzoza brodawkowata	<i>Betula pendula</i>	45
DW-210	Brzoza brodawkowata	<i>Betula pendula</i>	57/74
DW-211	Brzoza brodawkowata	<i>Betula pendula</i>	30
DW-212	Brzoza brodawkowata	<i>Betula pendula</i>	95
DW-213	Topola osika	<i>Populus tremula</i>	80
DW-214	Topola osika	<i>Populus tremula</i>	40
DW-215	Topola osika	<i>Populus tremula</i>	58
DW-216	Brzoza brodawkowata	<i>Betula pendula</i>	41
DW-217	Topola osika	<i>Populus tremula</i>	54
DW-218	Czeremcha zwyczajna	<i>Prunus padus</i>	27
DW-219	Czeremcha zwyczajna	<i>Prunus padus</i>	40
DW-220	Czeremcha zwyczajna	<i>Prunus padus</i>	22
DW-221	Topola osika	<i>Populus tremula</i>	23
DW-222	Dąb szypułkowy	<i>Quercus robur</i>	24
DW-223	Czeremcha zwyczajna	<i>Prunus padus</i>	20
DW-224	Topola osika	<i>Populus tremula</i>	150
DW-225	Brzoza brodawkowata	<i>Betula pendula</i>	112
DW-226	Czeremcha zwyczajna	<i>Prunus padus</i>	24
DW-227	Topola osika	<i>Populus tremula</i>	92/45
DW-228	Brzoza brodawkowata	<i>Betula pendula</i>	80/98
DW-229	Dąb szypułkowy	<i>Quercus robur</i>	25
DW-230	Czeremcha zwyczajna	<i>Prunus padus</i>	40
DW-231	Dąb szypułkowy	<i>Quercus robur</i>	22./10/6
DW-232	Topola osika	<i>Populus tremula</i>	53
DW-233	Brzoza brodawkowata	<i>Betula pendula</i>	35
DW-234	Brzoza brodawkowata	<i>Betula pendula</i>	30
DW-235	Topola osika	<i>Populus tremula</i>	69
DW-236	Topola osika	<i>Populus tremula</i>	98
DW-237	Głóg jednoszyjkowy	<i>Crataegus monogyna</i>	10/15/20/16/10/17
DW-238	Czeremcha zwyczajna	<i>Prunus padus</i>	20/24
DW-239	Brzoza brodawkowata	<i>Betula pendula</i>	50
DW-240	Dąb szypułkowy	<i>Quercus robur</i>	21
DW-241	Głóg jednoszyjkowy	<i>Crataegus monogyna</i>	22
DW-242	Głóg jednoszyjkowy	<i>Crataegus monogyna</i>	30/25

DW-243	Topola osika	<i>Populus tremula</i>	53
DW-244	Topola osika	<i>Populus tremula</i>	51
DW-245	Czeremcha zwyczajna	<i>Prunus padus</i>	19
DW-246	Topola osika	<i>Populus tremula</i>	20
DW-247	Topola osika	<i>Populus tremula</i>	20
DW-248	Topola osika	<i>Populus tremula</i>	55
DW-249	Topola osika	<i>Populus tremula</i>	83
DW-250	Dąb szypułkowy	<i>Quercus robur</i>	20
DW-251	Topola osika	<i>Populus tremula</i>	51
DW-252	Topola osika	<i>Populus tremula</i>	57
DW-253	Czeremcha zwyczajna	<i>Prunus padus</i>	25
DW-254	Sosna zwyczajna	<i>Pinus sylvestris</i>	27
DW-255	Brzoza brodawkowata	<i>Betula pendula</i>	20/22
DW-256	Śliwa domowa	<i>Prunus domestica</i>	34
DW-257	Brzoza brodawkowata	<i>Betula pendula</i>	48/30/33
DW-258	Czeremcha zwyczajna	<i>Prunus padus</i>	100
DW-259	Dąb szypułkowy	<i>Quercus robur</i>	22
DW-260	Dąb szypułkowy	<i>Quercus robur</i>	36/35/28/31/33/38
DW-261	Brzoza brodawkowata	<i>Betula pendula</i>	25
DW-262	Dąb szypułkowy	<i>Quercus robur</i>	29
DW-263	Czeremcha zwyczajna	<i>Prunus padus</i>	26
DW-264	Czeremcha zwyczajna	<i>Prunus padus</i>	20
DW-265	Dąb szypułkowy	<i>Quercus robur</i>	30/28
DW-266	Brzoza brodawkowata	<i>Betula pendula</i>	37
DW-267	Brzoza brodawkowata	<i>Betula pendula</i>	33
DW-268	Brzoza brodawkowata	<i>Betula pendula</i>	24
DW-269	Brzoza brodawkowata	<i>Betula pendula</i>	24
DW-270	Sosna zwyczajna	<i>Pinus sylvestris</i>	52
DW-271	Sosna zwyczajna	<i>Pinus sylvestris</i>	25
DW-272	Brzoza brodawkowata	<i>Betula pendula</i>	21
DW-273	Dąb szypułkowy	<i>Quercus robur</i>	22
DW-274	Sosna zwyczajna	<i>Pinus sylvestris</i>	22
DW-275	Dąb szypułkowy	<i>Quercus robur</i>	24
DW-276	Dąb szypułkowy	<i>Quercus robur</i>	41
DW-277	Dąb szypułkowy	<i>Quercus robur</i>	15/22
DW-278	Dąb szypułkowy	<i>Quercus robur</i>	38
DW-279	Topola osika	<i>Populus tremula</i>	87/79/31
DW-280	Sosna zwyczajna	<i>Pinus sylvestris</i>	28
DW-281	Sosna zwyczajna	<i>Pinus sylvestris</i>	69.
DW-282	Dąb szypułkowy	<i>Quercus robur</i>	40
DW-283	Dąb szypułkowy	<i>Quercus robur</i>	25
DW-284	Czeremcha zwyczajna	<i>Prunus padus</i>	22
DW-285	Sosna zwyczajna	<i>Pinus sylvestris</i>	58
DW-286	Kruszyna pospolita	<i>Frangula alnus</i>	40/37
DW-287	Czeremcha zwyczajna	<i>Prunus padus</i>	20

DW-288	Czeremcha zwyczajna	<i>Prunus padus</i>	35/10
DW-289	Czeremcha zwyczajna	<i>Prunus padus</i>	30/15
DW-290	Sosna zwyczajna	<i>Pinus sylvestris</i>	40/30
DW-291	Dąb szypułkowy	<i>Quercus robur</i>	227
DW-292	Dąb szypułkowy	<i>Quercus robur</i>	81
DW-293	Czeremcha zwyczajna	<i>Prunus padus</i>	38/20/21
DW-294	Czeremcha zwyczajna	<i>Prunus padus</i>	20
DW-295	Dąb szypułkowy	<i>Quercus robur</i>	20/130/20/30/35
DW-296	Brzoza brodawkowata	<i>Betula pendula</i>	120
DW-297	Sosna zwyczajna	<i>Pinus sylvestris</i>	35
DW-298	Czeremcha zwyczajna	<i>Prunus padus</i>	22
DW-299	Dąb szypułkowy	<i>Quercus robur</i>	21
DW-300	Czeremcha zwyczajna	<i>Prunus padus</i>	25/20/18
DW-301	Brzoza brodawkowata	<i>Betula pendula</i>	78
DW-302	Brzoza brodawkowata	<i>Betula pendula</i>	81/79
DW-303	Czeremcha zwyczajna	<i>Prunus padus</i>	30/25/22/19/29/17
DW-304	Czeremcha zwyczajna	<i>Prunus padus</i>	35
DW-305	Czeremcha zwyczajna	<i>Prunus padus</i>	25
DW-306	Czeremcha zwyczajna	<i>Prunus padus</i>	25/18/24/17/16/25
DW-307	Brzoza brodawkowata	<i>Betula pendula</i>	92/66
DW-308	Brzoza brodawkowata	<i>Betula pendula</i>	80/78
DW-309	Brzoza brodawkowata	<i>Betula pendula</i>	79/65
DW-310	Czeremcha zwyczajna	<i>Prunus padus</i>	32
DW-311	Topola osika	<i>Populus tremula</i>	43
DW-312	Topola osika	<i>Populus tremula</i>	35
DW-313	Topola osika	<i>Populus tremula</i>	28
DW-314	Topola osika	<i>Populus tremula</i>	70
DW-315	Dąb szypułkowy	<i>Quercus robur</i>	22
DW-316	Brzoza brodawkowata	<i>Betula pendula</i>	23/20/18
DW-317	Topola osika	<i>Populus tremula</i>	19/20/16
DW-318	Brzoza brodawkowata	<i>Betula pendula</i>	25
DW-319	Brzoza brodawkowata	<i>Betula pendula</i>	60
DW-320	Topola osika	<i>Populus tremula</i>	21/15/20/15/10/18
DW-321	Czeremcha zwyczajna	<i>Prunus padus</i>	40
DW-322	Czeremcha zwyczajna	<i>Prunus padus</i>	25/20/15/17/23
DW-323	Śliwa domowa	<i>Prunus domestica</i>	12/20/24/18/17/19/12/20/24/18/17/19
DW-324	Brzoza brodawkowata	<i>Betula pendula</i>	153
DW-325	Topola osika	<i>Populus tremula</i>	32
DW-326	Brzoza brodawkowata	<i>Betula pendula</i>	90
DW-327	Brzoza brodawkowata	<i>Betula pendula</i>	23
DW-328	Czeremcha zwyczajna	<i>Prunus padus</i>	45
DW-329	Brzoza brodawkowata	<i>Betula pendula</i>	50
DW-330	Sosna zwyczajna	<i>Pinus sylvestris</i>	73
DW-331	Brzoza brodawkowata	<i>Betula pendula</i>	26

DW-332	Brzoza brodawkowata	<i>Betula pendula</i>	35
DW-333	Brzoza brodawkowata	<i>Betula pendula</i>	32
DW-334	Brzoza brodawkowata	<i>Betula pendula</i>	58
DW-335	Brzoza brodawkowata	<i>Betula pendula</i>	53
DW-336	Topola osika	<i>Populus tremula</i>	21
DW-337	Brzoza brodawkowata	<i>Betula pendula</i>	31
DW-338	Brzoza brodawkowata	<i>Betula pendula</i>	23
DW-339	Topola osika	<i>Populus tremula</i>	70/68/59/29
DW-340	Topola osika	<i>Populus tremula</i>	75
DW-341	Topola osika	<i>Populus tremula</i>	77
DW-342	Czeremcha zwyczajna	<i>Prunus padus</i>	35/24/25/22/21/15
DW-343	Brzoza brodawkowata	<i>Betula pendula</i>	30
DW-344	Brzoza brodawkowata	<i>Betula pendula</i>	64
DW-345	Topola osika	<i>Populus tremula</i>	35
DW-346	Topola osika	<i>Populus tremula</i>	40/38/41
DW-347	Topola osika	<i>Populus tremula</i>	60
DW-348	Topola osika	<i>Populus tremula</i>	33
DW-349	Brzoza brodawkowata	<i>Betula pendula</i>	65
DW-350	Topola osika	<i>Populus tremula</i>	30
DW-351	Topola osika	<i>Populus tremula</i>	86
DW-352	Sosna zwyczajna	<i>Pinus sylvestris</i>	50
DW-353	Topola osika	<i>Populus tremula</i>	37
DW-354	Topola osika	<i>Populus tremula</i>	77
DW-355	Topola osika	<i>Populus tremula</i>	83
DW-356	Topola osika	<i>Populus tremula</i>	97
DW-357	Topola osika	<i>Populus tremula</i>	75
DW-358	Topola osika	<i>Populus tremula</i>	77
DW-359	Topola osika	<i>Populus tremula</i>	78
DW-360	Topola osika	<i>Populus tremula</i>	75
DW-361	Topola osika	<i>Populus tremula</i>	67
DW-362	Topola osika	<i>Populus tremula</i>	90
DW-363	Topola osika	<i>Populus tremula</i>	54
DW-364	Topola osika	<i>Populus tremula</i>	27
DW-365	Topola osika	<i>Populus tremula</i>	48
DW-366	Topola osika	<i>Populus tremula</i>	109/110
DW-367	Brzoza brodawkowata	<i>Betula pendula</i>	30
DW-368	Topola osika	<i>Populus tremula</i>	20
DW-369	Topola osika	<i>Populus tremula</i>	24
DW-370	Topola osika	<i>Populus tremula</i>	29
DW-371	Topola osika	<i>Populus tremula</i>	24
DW-372	Topola osika	<i>Populus tremula</i>	24
DW-373	Topola osika	<i>Populus tremula</i>	29
DW-374	Topola osika	<i>Populus tremula</i>	64

Inwestycja realizowana jest:

- na części działek ewidencyjnych położonych w linach rozgraniczających przedmiotową inwestycję (w nawiasie podano nr działki po podziale przeznaczonej pod inwestycję):
obręb 121303_5.0002 Gorzów:
644/1 (644/4); 644/3 (644/8); 647/3 (647/9); 647/5 (647/13); 647/8 (647/11); 647/6 (647/15); 652/1 (652/4); 652/3 (652/6); 655/3 (655/9); 655/6 (655/11); 655/5 (655/13); 655/8 (655/15); 660/1 (660/4); 660/3 (660/6); 665/3 (665/4); 670/3 (670/4); 675/1 (675/4); 675/3 (675/6); 679/3 (679/6); 679/1 (679/4); 682/1 (682/4); 682/3 (682/6); 685/2 (685/3); 696/2 (696/5); 687/1 (687/2); 692/3 (692/4); 696/3 (696/7); 699/4 (699/8); 699/5 (699/10); 699/6 (699/12); 699/7 (699/14); 704/3 (704/9); 704/4 (704/11); 704/7 (704/13); 704/8 (704/15); 716/5 (716/7); 717/3 (717/6); 719/5 (719/7); 719/6 (719/9); 723/1 (723/6); 729/8 (729/10); 729/9 (729/12); 722/3 (722/4); 737/3 (737/5); 737/4 (737/7); 738/5 (738/6); 741/6 (741/10); 745/3 (745/6); 746/3 (746/6); 754/3 (754/6); 755/3 (755/4); 763/1 (763/6); 763/3 (763/4); 764/3 (764/4); 771/1 (771/4); 2080 (2080/1); 772/1 (772/4); 772/3 (772/6); 779/3 (779/4); 779/1 (779/8); 780/1 (780/4); 784/1 (784/2); 784/1 (784/3); 788/1 (788/4); 788/3 (788/6); 789/68 (789/83); 789/70 (789/85); 2002/2 (2002/3); 2004 (2004/1); 2009/2 (2009/3); 2073 (2073/1); 789/52 (789/90); 789/52 (789/89); 789/52 (789/87)
- na części działek ewidencyjnych położonych poza liniami rozgraniczającymi przedmiotową inwestycję, na których zachodzi konieczność ustalenia obowiązku przebudowy sieci uzbrojenia terenu (przebudowy sieci kanalizacji deszczowej w nawiasie podano nr działki po podziale):
-obręb 121303_5.0002 Gorzów **639/2; 639/1; 1769**
- na części działek ewidencyjnych położonych poza liniami rozgraniczającymi przedmiotową inwestycję, na których zachodzi konieczność ustalenia obowiązku budowy lub przebudowy urządzeń wodnych lub urządzeń melioracji wodnych szczegółowych (w nawiasie podano nr działki po podziale):
-obręb 121303_5.0002 Gorzów **639/3; 639/2; 1769; 789/52 (789/88)**
- na części działek ewidencyjnych położonych poza liniami rozgraniczającymi przedmiotową inwestycję, na których zachodzi konieczność ustalenia obowiązku budowy lub przebudowy innych dróg publicznych (w nawiasie podano nr działki po podziale):
-obręb 121303_5.0002 Gorzów **1769;**
- na części działek ewidencyjnych położonych poza liniami rozgraniczającymi przedmiotową inwestycję, na których zachodzi konieczność ustalenia obowiązku budowy zjazdów (w nawiasie podano nr działki po podziale):
-obręb 121303_5.0002 Gorzów **789/70 (789/86); 789/68 (789/84)**

oraz wnoszę o zatwierdzenie podziałów nieruchomości:

Jednostka ewidencyjna 121303_5, obręb Chełmek [0002]

(pogrubieniem oznaczono nr działek przeznaczonych pod inwestycję)

1. działka 789/52, dzieli się na działki nr: **789/90, 789/89 i 789/87**, 789/88, 789/91
2. działka nr 644/1, dzieli się na działki nr: **644/4** i 644/5
3. działka nr 644/3, dzieli się na działki nr: **644/8** i 644/9
4. działka nr 647/3, dzieli się na działki nr: **647/9** i 647/10
5. działka nr 647/5, dzieli się na działki nr: **647/13** i 647/14
6. działka nr 647/8, dzieli się na działki nr: **647/11** i 647/12
7. działka nr 647/6, dzieli się na działki nr: **647/15** i 647/16
8. działka nr 652/1, dzieli się na działki nr: **652/4** i 652/5
9. działka nr 652/3, dzieli się na działki nr: **652/6** i 652/7
10. działka nr 655/3, dzieli się na działki nr: **655/9** i 655/10
11. działka nr 655/6, dzieli się na działki nr: **655/11** i 655/12
12. działka nr 655/5, dzieli się na działki nr: **655/13** i 655/14
13. działka nr 655/8, dzieli się na działki nr: **655/15** i 655/16
14. działka nr 660/1, dzieli się na działki nr: **660/4** i 660/5
15. działka nr 660/3, dzieli się na działki nr: **660/6** i 660/7
16. działka nr 665/3, dzieli się na działki nr: **665/4** i 665/5
17. działka nr 670/3, dzieli się na działki nr: **670/4** i 670/5
18. działka nr 675/1, dzieli się na działki nr: **675/4** i 675/5
19. działka nr 675/3, dzieli się na działki nr: **675/6** i 675/7
20. działka nr 679/3, dzieli się na działki nr: **679/6** i 679/7
21. działka nr 679/1, dzieli się na działki nr: **679/4** i 679/5
22. działka nr 682/1, dzieli się na działki nr: **682/4** i 682/5
23. działka nr 682/3, dzieli się na działki nr: **682/6** i 682/7
24. działka nr 685/2, dzieli się na działki nr: **685/3** i 685/4
25. działka nr 696/2, dzieli się na działki nr: **696/5** i 696/6
26. działka nr 687/1, dzieli się na działki nr: **687/2** i 687/3
27. działka nr 692/3, dzieli się na działki nr: **692/4** i 692/5
28. działka nr 696/3, dzieli się na działki nr: **696/7** i 696/8
29. działka nr 699/4, dzieli się na działki nr: **699/8** i 699/9
30. działka nr 699/5, dzieli się na działki nr: **699/10** i 699/11
31. działka nr 699/6, dzieli się na działki nr: **699/12** i 699/13
32. działka nr 699/7, dzieli się na działki nr: **699/14** i 699/15
33. działka nr 704/3, dzieli się na działki nr: **704/9** i 704/10
34. działka nr 704/4, dzieli się na działki nr: **704/11** i 704/12
35. działka nr 704/7, dzieli się na działki nr: **704/13** i 704/14
36. działka nr 704/8, dzieli się na działki nr: **704/15** i 704/16
37. działka nr 716/5, dzieli się na działki nr: **716/7** i 716/8
38. działka nr 717/3, dzieli się na działki nr: **717/6** i 717/7
39. działka nr 719/5, dzieli się na działki nr: **719/7** i 719/8
40. działka nr 719/6, dzieli się na działki nr: **719/9** i 719/10
41. działka nr 723/1, dzieli się na działki nr: **723/6** i 723/7
42. działka nr 729/8, dzieli się na działki nr: **729/10** i 729/11
43. działka nr 729/9, dzieli się na działki nr: **729/12** i 729/13

44. działka nr 722/3, dzieli się na działki nr: **722/4** i 722/5
45. działka nr 737/3, dzieli się na działki nr: **737/5** i 737/6
46. działka nr 737/4, dzieli się na działki nr: **737/7** i 737/8
47. działka nr 738/5, dzieli się na działki nr: **738/6** i 738/7
48. działka nr 741/6, dzieli się na działki nr: **741/10** i 741/11
49. działka nr 745/3, dzieli się na działki nr: **745/6** i 745/7
50. działka nr 746/3, dzieli się na działki nr: **746/6** i 746/7
51. działka nr 754/3, dzieli się na działki nr: **754/6** i 754/7
52. działka nr 755/3, dzieli się na działki nr: **755/4** i 755/5
53. działka nr 763/1, dzieli się na działki nr: **763/6** i 763/7
54. działka nr 763/3, dzieli się na działki nr: **763/4** i 763/5
55. działka nr 764/3, dzieli się na działki nr: **764/4** i 764/5
56. działka nr 771/1, dzieli się na działki nr: **771/4** i 771/5
57. działka nr 2080, dzieli się na działki nr: **2080/1** i 2080/2
58. działka nr 772/1, dzieli się na działki nr: **772/4** i 772/5
59. działka nr 772/3, dzieli się na działki nr: **772/6** i 772/7
60. działka nr 779/3, dzieli się na działki nr: **779/4** i 779/5
61. działka nr 779/1, dzieli się na działki nr: **779/8** i 779/9
62. działka nr 780/1, dzieli się na działki nr: **780/4** i 780/5
63. działka nr 784/1, dzieli się na działki nr: **784/2, 784/3** i 784/4
64. działka nr 788/1, dzieli się na działki nr: **788/4** i 788/5
65. działka nr 788/3, dzieli się na działki nr: **788/6** i 788/7
66. działka nr 789/68, dzieli się na działki nr: **789/83** i 789/84
67. działka nr 789/70, dzieli się na działki nr: **789/85** i 789/86
68. działka nr 2002/2, dzieli się na działki nr: **2002/3** i 2002/4
69. działka nr 2004, dzieli się na działki nr: **2004/1** i 2004/2
70. działka nr 2009/2, dzieli się na działki nr: **2009/3** i 2009/4
71. działka nr 2073, dzieli się na działki nr: **2073/1** i 2073/2

OKREŚLENIE WARUNKÓW WYNIKAJĄCYCH Z POTRZEB OBRONNOŚCI PAŃSTWA.

Na obszarze, na którym położona jest przedmiotowa inwestycja nie wstępują obiekty związane z obronnością państwa.

1. Lokalizacja inwestycji (miejscowość, ulica, numer działki; obręb; jednostka ewidencyjna).

Gorzów, ul. Polna i ul. Sportowa

Działki nr (w nawiasie podano nr działki po podziale przeznaczanej pod inwestycję):

644/1 (644/4); 644/3 (644/8); 647/3 (647/9); 647/5 (647/13); 647/8 (647/11); 647/6 (647/15); 652/1 (652/4); 652/3 (652/6); 655/3 (655/9); 655/6 (655/11); 655/5 (655/13); 655/8 (655/15); 660/1 (660/4); 660/3 (660/6); 665/3 (665/4); 670/3 (670/4); 675/1 (675/4); 675/3 (675/6); 679/3 (679/6); 679/1 (679/4); 682/1 (682/4); 682/3 (682/6); 685/2 (685/3); 696/2 (696/5); 687/1 (687/2); 692/3 (692/4); 696/3 (696/7); 699/4 (699/8); 699/5 (699/10); 699/6 (699/12); 699/7 (699/14); 704/3 (704/9); 704/4 (704/11); 704/7 (704/13); 704/8 (704/15); 716/5 (716/7); 717/3 (717/6); 719/5 (719/7); 719/6 (719/9); 723/1 (723/6); 729/8 (729/10); 729/9 (729/12); 722/3 (722/4); 737/3 (737/5); 737/4 (737/7); 738/5 (738/6); 741/6 (741/10); 745/3 (745/6); 746/3 (746/6); 754/3 (754/6); 755/3 (755/4); 763/1 (763/6); 763/3 (763/4); 764/3 (764/4); 771/1 (771/4); 2080 (2080/1); 772/1 (772/4); 772/3 (772/6); 779/3 (779/4); 779/1 (779/8); 780/1 (780/4); 784/1 (784/2); 784/1 (784/3); 788/1 (788/4); 788/3 (788/6); 789/68 (789/83); 789/68 (789/84); 789/70 (789/85); 789/70 (789/86); 1769; 2002/2 (2002/3); 2004 (2004/1); 2009/2 (2009/3); 2073 (2073/1); 789/52 (789/90); 789/52 (789/89); 789/52 (789/87); 789/52 (789/88); 639/3; 639/2; 639/1

Obręb: 121303_5.0002, Gorzów

2. Określenie klasy i kategorii drogi projektowanej i dróg powiązanych.

Droga projektowana:

droga gminna - bez nazwy, klasa „D”

drogi powiązane:

- droga gminna ul. Polna, klasa „D”,

3. Określenie zmian w dotychczasowej infrastrukturze zagospodarowania terenu.

W ramach przedsięwzięcia planuję się budowę drogi gminnej łączącej ul. Polną z ul. Sportową. Opracowanie zawiera również budowę elementów odwodnienia w postaci wpustów ulicznych wraz z przykanalikami, budowę zjazdów oraz przebudowę kolidujących sieci uzbrojenia terenu, przepustów.

Główne parametry:

- jezdnia: jednojezdniowa, dwukierunkowa, szerokość pasa ruchu: 2,5m;
- kategoria obciążenia ruchem: KR1; kategoria gruntu: G2;
- prędkość projektowa $V_p=30\text{km/h}$.
- pobocze szer. 0,75m, usytuowane bezpośrednio przy jezdni.

4. Wskazanie terminu wydania nieruchomości lub wydania nieruchomości i opróżnienia lokali oraz innych pomieszczeń w sytuacji, gdy decyzja ma określać termin odpowiednio wydania nieruchomości lub wydania nieruchomości i opróżnienia lokali oraz innych pomieszczeń (lub gdy decyzji ma być nadany rygor natychmiastowej wykonalności).

Termin wydania nieruchomości:

121 dni od dnia, w którym decyzja o zezwoleniu na realizację inwestycji drogowej stanie się ostateczna

5. Uzasadnienie nadania rygoru natychmiastowej wykonalności, jeżeli decyzji ma być nadany rygor natychmiastowej wykonalności.

Wnosi się o nadanie decyzji rygoru natychmiastowej wykonalności wynikającego z interesu zarówno gospodarczego, jak i społecznego.

Dla przedmiotowej inwestycji planowane jest dofinansowanie realizacji w ramach Rządowego Funduszu Polski Ład: Program Inwestycji Strategicznych. Zgodnie z wytycznymi programu wszczęcie procedury przetargowej musi nastąpić w ciągu 6 miesięcy od otrzymania promesy. Nadanie rygoru natychmiastowej wykonalności decyzji pozwoli niezwłocznie rozpocząć inwestycję i terminowo wykorzystać środki przeznaczone na budowę dróg.

Planowana inwestycja przebiegać będzie głównie po nowym śladzie w większości przez tereny niezabudowane, wykorzystywane rolniczo lub odłogowane. Budowa dróg przyczyni się do rozwoju terenów przyległych – pozwoli wykorzystać je pod budownictwo mieszkaniowe, poprawi jakość i bezpieczeństwo ruchu użytkowników dróg. Stanowić będzie spójne uzupełnienie sieci dróg gminnych i powiatowych. Ponadto wpłynie na rozwój ekonomiczny obszarów położonych w sąsiedztwie planowanej inwestycji, poprawi ład przestrzenny.

6. Określenie sposobu, zakresu i czasu ograniczenia w korzystaniu z nieruchomości położonych poza liniami rozgraniczającymi teren inwestycji (poza pasami drogowymi), co do których konieczne jest nałożenie w decyzji o zezwoleniu na realizację inwestycji drogowej obowiązku dokonania przebudowy istniejącej sieci uzbrojenia terenu i przebudowy dróg innych kategorii.

Inwestycja wymaga w decyzji nałożenia obowiązku dokonania przebudowy innych dróg publicznych, istniejących sieci uzbrojenia terenu, oraz uprawnienia do nieodpłatnego zięcia na czas realizacji inwestycji obszaru na terenie wód płynących w zakresie (w nawiasie podano nr działki po podziale pozostającej w dotychczasowym użytkowaniu):

1) dla obszaru „A” oznaczonego na mapie z proponowanym przebiegiem drogi – stanowiącego teren niezbędny dla przebudowy sieci kanalizacji deszczowej:

działki nr 639/2 obręb Gorzów [0002] jedn. ewid. 121303_5 o pow. 0,0011 ha

działki nr 639/1 obręb Gorzów [0002] jedn. ewid. 121303_5 o pow. 0,0003 ha

działki nr 1769 obręb Gorzów [0002] jedn. ewid. 121303_5 o pow. 0,0002ha

2) dla obszaru „B” oznaczonego na mapie z proponowanym przebiegiem drogi – stanowiącego teren niezbędny dla budowy lub przebudowy urządzeń wodnych lub urządzeń melioracji wodnych szczegółowych (w nawiasie podano nr działki po podziale:

działki nr 1769 obręb Gorzów [0002] jedn. ewid. 121303_5 o pow. 0,0007ha
działki nr 639/2 obręb Gorzów [0002] jedn. ewid. 121303_5 o pow. 0,0038ha
działki nr 639/3 obręb Gorzów [0002] jedn. ewid. 121303_5 o pow. 0,0006ha
działki nr 789/52 (789/88) obręb Gorzów [0002]
jedn. ewid. 121303_5 o pow. 0,0106ha

3) dla obszaru „C” oznaczonego na mapie z proponowanym przebiegiem drogi – stanowiącego teren niezbędny dla przebudowy innych dróg publicznych:

działki nr 1769 obręb Gorzów [0002] jedn. ewid. 121303_5 o pow. 0,0016ha

4) dla obszaru „D” oznaczonego na mapie z proponowanym przebiegiem drogi – stanowiącego teren niezbędny dla budowy zjazdów

(w nawiasie podano nr działki po podziale):

działki nr 789/70 (789/86) obręb Gorzów [0002]
jedn. ewid. 121303_5 o pow. 0,0080ha
działki nr 789/68 (789/84) obręb Gorzów [0002]
jedn. ewid. 121303_5 o pow. 0,0093ha

5) dla obszaru „E” oznaczonego na mapie z proponowanym przebiegiem drogi – stanowiącego teren niezbędny do rozbiórki istniejących obiektów budowlanych nieprzewidzianych do dalszego użytkowania:

działki nr 1769 obręb Gorzów [0002] jedn. ewid. 121303_5 o pow. 0,0010ha
działki nr 639/1 obręb Gorzów [0002] jedn. ewid. 121303_5 o pow. 0,0005ha
działki nr 639/2 obręb Gorzów [0002] jedn. ewid. 121303_5 o pow. 0,0016ha

7. Określenie czasu użytkowania tymczasowych obiektów budowlanych.

Brak obiektów tymczasowych.

8. Określenie terminów rozbiórki istniejących obiektów budowlanych nieprzewidzianych do dalszego użytkowania oraz tymczasowych obiektów budowlanych.

Termin rozbiórki obiektów budowlanych: do dnia 31 grudnia 2024r.

Brak obiektów tymczasowych przewidzianych do rozbiórki.

9. Ponadto, na podstawie art. 88 ust. 1 pkt 1 ustawy z dnia 3 października 2008r. o udostępnianiu informacji o środowisku i jego ocenie, udziale społeczeństwa w ochronie środowiska oraz o ocenach oddziaływania na środowisko (Dz. U. Nr 199, poz. 1227), ~~wnoszę~~/ nie wnoszę¹ o ponowne przeprowadzenie oceny oddziaływania przedsięwzięcia na środowisko.

Przedsięwzięcie zlokalizowane jest na terenie, na którym i w pobliżu którego brak obszarów Natura 2000. Inwestycja nie oddziałuje na obszar Natura 2000.

Zagrożenie w zakresie zanieczyszczenia powietrza i hałasu (poziom hałas nie ulegnie zmianie w znaczącym stopniu) nie będzie uciążliwe, i nie przekroczy dopuszczalnych wartości. W wyniku realizacji projektowanej inwestycji, a następnie eksploatacji obiektu, nie przewiduje się zachwiania równowagi środowiska naturalnego. Zachowane zostaną wszystkie warunki dotyczące działań ochronnych o minimalizujące oddziaływanie na środowisko przedmiotowej inwestycji.

ROZWIĄZANIA CHRONIĄCE ŚRODOWISKO – NA ETAPIE REALIZACJI

W celu obniżenia negatywnego wpływu planowanego przedsięwzięcia na stan powierzchni ziemi planuje się zastosowanie niżej wymienionych rozwiązań:

- ograniczenie zakresu prac ziemnych do terenów pasa drogowego i unikanie składowania odpadów poza pasem drogowym,
- zagospodarowanie humusu w miejscu budowy,
- utrzymywanie stabilności skarp i nasypów,
- właściwy transport materiałów (w tym materiałów pyłących poprzez przykrycie ich plandekami) oraz właściwy transport odpadów,
- właściwa gospodarka odpadami powstałymi przy realizacji robót poprzez - gromadzenie ich w urządzeniach (pojemnikach), które są do tego celu przystosowane,
- szybkie prowadzenie robót zarówno ziemnych i odwodnieniowych.

W celu zminimalizowania negatywnego wpływu przedsięwzięcia na stan wód proponuje się wprowadzić następujące rozwiązania:

- do realizacji robót używać sprzętu sprawnego technicznie,
- wykonanie uregulowania spływu wód opadowych i roztopowych,
- szybkie i dobrze zaplanowane wykonywanie robót ziemnych i odwodnieniowych.

W celu minimalizacji negatywnego wpływu na zanieczyszczenie powietrza planuje się zastosowanie niżej wymienionych rozwiązań:

- odpowiednia organizacja robót,
- odpowiedni transport i składowanie materiałów (w tym materiałów pyłących, materiałów chemicznych).

Prace budowlane prowadzone będą w porze dziennej w okresie godzinowym od 6:00 do 22:00.

¹ Niepotrzebne skreślić.

ROZWIĄZANIA CHRONIĄCE ŚRODOWISKO – NA ETAPIE EKSPLOATACJI

W celu ograniczenia zanieczyszczeń należy:

- wykonać obramowanie jezdni drogi (krawężniki, korytka betonowe) ograniczając tym samym dopływ wód na tereny nieutwardzone w celu zminimalizowania zanieczyszczenia gruntów i wód podziemnych substancjami ropopochodnymi,
- wykonywać bieżące utrzymanie elementów odwodnieniowych (np.: wpustów ulicznych) poprzez ich sukcesywne czyszczenie.
- prawidłowo stosować i dobierać mieszanki do zwalczania śliskości drogowej.

W fazie użytkowania przedmiotowej drogi warunki akustyczne będą głównie kształtowane przez hałas emitowany z poruszających się pojazdów.

Hałas generowany przez poruszające się pojazdy zostanie obniżony poprzez:

- płynne poruszanie się pojazdów,
- wykonanie nowej nawierzchni jezdni.

W celu zwiększenia ochrony przed negatywnym wpływem na wody proponuje się:

- zastosowanie urządzeń podczyszczających (osadniki),
- wykonanie szczelnego korpusu drogowego,
- unikanie kolizji ze zbiornikami wód podziemnych,
- wyeliminowanie tzw. chemicznego zwalczania śliskości w okresie zimowym.

Na ograniczenie zanieczyszczeń do środowiska będzie miało również wpływ:

- systematyczne czyszczenie powierzchni drogi,
- płynne poruszanie się pojazdów.

.....
(podpis inwestora lub osoby upoważnionej)

W załączeniu przedkładam:

- ☐ kopię mapy zasadniczej, a w przypadku jej braku – kopię mapy katastralnej oraz kopię mapy sytuacyjno-wysokościowej, przyjętych do państwowego zasobu geodezyjnego i kartograficznego, w skali co najmniej 1:5000, przedstawiające proponowany przebieg drogi, z zaznaczeniem terenu niezbędnego dla obiektów budowlanych (granice terenu inwestycji) oraz istniejącego uzbrojenia terenu;
- ☐ analizę powiązania drogi z innymi drogami publicznymi;
- ☐ mapy zawierające projekty podziału nieruchomości, sporządzone zgodnie z odrębnymi przepisami, przyjęte do powiatowego zasobu geodezyjnego i kartograficznego – w czterech egzemplarzach;
- ☐ trzy egzemplarze projektu budowlanego projektu zagospodarowania terenu wraz z projektami architektoniczno-budowlanymi wraz z zaświadczeniem, o którym mowa w art. 12 ust. 7 ustawy z dnia 7 lipca 1994 r. – Prawo budowlane (Dz. U. z 2006 r. Nr 156, poz. 1118, z późn. zm.), aktualnym na dzień opracowania projektu;
- ☒ ~~w przypadku obiektów zakładów górniczych oraz obiektów usytuowanych na terenach zamkniętych i terenach, o których mowa w art. 82 ust. 3 pkt 1 ustawy – Prawo budowlane – postanowienie o uzgodnieniu z organem administracji architektoniczno-budowlanej, o którym mowa w art. 82 ust. 2 ustawy – Prawo budowlane, projektowanych rozwiązań w zakresie:~~
 - ☒ ~~linii zabudowy oraz elewacji obiektów budowlanych projektowanych od strony dróg, ulic, placów i innych miejsc publicznych,~~
 - ☒ ~~przebiegu i charakterystyki technicznej dróg, linii komunikacyjnych oraz sieci uzbrojenia terenu, wyprowadzonych poza granice terenu zamkniętego, portów morskich i przystani morskich, a także połączeń tych obiektów do sieci użytku publicznego;~~
- ☐ opinie:
 - ☐ opinia Marszałka Województwa, Zarządu Powiatu, Burmistrza Miasta
 - ☒ ~~ministra właściwego do spraw zdrowia – w odniesieniu do inwestycji lokalizowanych w miejscowościach uzdrowiskowych, zgodnie z odrębnymi przepisami;~~
 - ☐ dyrektora Okręgowego Urzędu Górniczego w ~~Krakowie~~ w Katowicach – w odniesieniu do terenów górniczych,
 - ☐ dyrektora Regionalnego Zarządu Gospodarki Wodnej w Krakowie – w odniesieniu do inwestycji obejmujących wykonanie urządzeń wodnych oraz w odniesieniu do wykonywania obiektów budowlanych lub robót na obszarach bezpośredniego zagrożenia powodzią,
 - ☐ dyrektora Regionalnej Dyrekcji Lasów Państwowych w Krakowie – w odniesieniu do gruntów leśnych stanowiących własność Skarbu Państwa, będących w zarządzie Lasów Państwowych,
 - ☐ ~~Wojewódzkiego Konserwatora Zabytków lub/i Miejskiego Konserwatora Zabytków (wg właściwości) – w odniesieniu do dóbr kultury chronionych na podstawie odrębnych przepisów,~~
 - ☒ ~~właściwego zarządcy infrastruktury kolejowej – w odniesieniu do linii kolejowych,~~
 - ☒ ~~innych organów wymaganych przepisami szczególnymi;~~
- ☐ wymagane przepisami odrębnymi decyzje administracyjne – w tym:
 - ☐ decyzję o środowiskowych uwarunkowaniach;
- ☐ pozwolenie wodnoprawne, jeżeli jest ono wymagane;

- ☐ tabelaryczny wykaz działek położonych w liniach rozgraniczających teren inwestycji oraz położonych poza liniami rozgraniczającymi objętych obowiązkiem dokonania przebudowy istniejącej sieci uzbrojenia terenu (przebudowy drogi innej kategorii);
- ☐ ~~dokumentację geodezyjną, w przypadku, gdy wniosek dotyczy nieruchomości o nieuregulowanym stanie prawnym (np. operat regulacji stanu prawnego, wykazy zmian gruntowych), w tym zawierającą informacje o ograniczonych prawach rzeczowych i stosunkach obligacyjnych na nieruchomościach objętych wnioskiem o zezwolenie na realizację inwestycji drogowej;~~
- ☐ ~~wypis z ewidencji gruntów i budynków (dla ustalenia adresu zamieszkania właściciela lub użytkownika wieczystego nieruchomości oraz dla ustalenia nieruchomości stanowiących własność Skarbu Państwa lub Gminy);~~
- ☐ ~~raport o oddziaływaniu przedsięwzięcia na środowisko (w trzech egzemplarzach, wraz z zapisem w formie elektronicznej na informatycznych nośnikach danych) lub kartę informacyjną przedsięwzięcia wraz z wnioskiem ustalenie zakresu raportu — w przypadku, gdy inwestor wnioskuje dodatkowo o ponowne przeprowadzenie postępowania w sprawie oceny oddziaływania przedsięwzięcia na środowisko, albo gdy konieczność przeprowadzenia oceny oddziaływania przedsięwzięcia na środowisko została stwierdzona w decyzji o środowiskowych uwarunkowaniach;~~
- ☐ w przypadku działania przez przedstawiciela – pełnomocnictwo do reprezentowania wnioskodawcy.

(podpis inwestora lub osoby upoważnionej)

**Budowa drogi gminnej łączącej ul. Polną i ul. Sportową w Gorzowie na odcinku
od km 0+001,50 do km 0+676,50 w miejscowości Gorzów, powiat oświęcimski, gmina
Chełmek w ramach zadania inwestycyjnego pod nazwą: "Budowa drogi gminnej łączącej
ul. Polną i ul. Sportową w Gorzowie"**

Tabelaryczny wykaz działek

I. Działki objęte inwestycją (numery działek przed podziałem) w liniach rozgraniczających drogę:

*kolorem czerwonym oznaczono działki podlegające podziałowi

L.p.	Numer działki*	pow. [ha]	Gmina/Obręb	Numer KW	Właściciel	Adres właściciela
1.	789/52	1,2669	21303_5, Chełmek 121303_5.0002 Gorzów	KR1E/00064401/1	Skarb Państwa Starosta Oświęcimski	
2.	789/70	0,0879	21303_5, Chełmek 121303_5.0002 Gorzów	KR1E/00045239/5	Gmina Chełmek	ul. Krakowska 11 32-660 Chełmek
3.	789/68	0,6658	21303_5, Chełmek 121303_5.0002 Gorzów	KR1E/00045239/5	Gmina Chełmek	ul. Krakowska 11 32-660 Chełmek
4.	644/1	0,1865	121303_5, Chełmek 121303_5.0002 Gorzów	KR1E/00020112/8	Kuczowicz – Orendorz Marzena Orendorz Piotr (udział 1/1, małż.)	ul. PCK 96, 41-400 Mysłowice
5.	644/3	0,0771	121303_5, Chełmek 121303_5.0002 Gorzów	KR1E/00024205/5	Boroch Helena	ul. Chodkiewicza 3m.5 4-100 Gliwice
6.	647/3	0,0890	121303_5, Chełmek 121303_5.0002 Gorzów	AWZ 37269/75 z dnia 09.12.1975	Zawadzka Rozalia Zawadzki Mieczysław (udział 1/1, małż.)	ul. Gorzowska 99 32-660 Gorzów
7.	647/5	0,0377	121303_5, Chełmek 121303_5.0002 Gorzów	AWZ 37269/75 z dnia 09.12.1975	Zawadzka Rozalia Zawadzki Mieczysław (udział 1/1, małż.)	ul. Gorzowska 99 32-660 Gorzów
8.	647/8	0,0811	121303_5, Chełmek 121303_5.0002 Gorzów	AWZ 37269/75 z dnia 09.12.1975	Zawadzka Rozalia Zawadzki Mieczysław (udział 1/1, małż.)	ul. Gorzowska 99 32-660 Gorzów
9.	647/6	0,0392	121303_5, Chełmek 121303_5.0002 Gorzów	KR1E/00069281/8	Ładocha Jacek	ul. Polna 16 32-660 Gorzów
10.	652/1	0,1719	121303_5, Chełmek 121303_5.0002 Gorzów	KR1E/00040188/7	Piekietko Krzyszto Piekietko Maria (udział 1/1, małż.)	ul. Oświęcimska 103 32-660 Gorzów

L.p.	Numer działki*	pow. [ha]	Gmina/Obręb	Numer KW	Właściciel	Adres właściciela
11.	652/3	0,0870	121303_5, Chełmek 121303_5.0002 Gorzów	brak KW	Rybak Alicja	ul. Małowy 4, 32-660 Gorzów
12.	655/3	0,0769	121303_5, Chełmek 121303_5.0002 Gorzów	KR1E/00024872/1	Piekietko Krzysztof Piekietko Maria (udział 1/1, małż.)	ul. Oświęcimska 103 32-660 Gorzów
13.	655/5	0,0382	121303_5, Chełmek 121303_5.0002 Gorzów	KR1E/00026012/9	Piotrowska Jadwiga	ul. Małowy 6 32-660 Gorzów
14.	655/8	0,0405	121303_5, Chełmek 121303_5.0002 Gorzów	KR1E/00026012/9	Piotrowska Jadwiga	ul. Małowy 6 32-660 Gorzów
15.	655/6	0,0799	121303_5, Chełmek 121303_5.0002 Gorzów	KR1E/00024872/1	Piekietko Krzysztof Piekietko Maria (udział 1/1, małż.)	ul. Oświęcimska 103 32-660 Gorzów
16.	660/1	0,1523	121303_5, Chełmek 121303_5.0002 Gorzów	AWZ 1254/74 z dnia 17.06.1974	Goryl Anna Goryl Władysław (udział 1/1, małż.)	ul. Oświęcimska 105 32-660 Gorzów
17.	660/3	0,0839	121303_5, Chełmek 121303_5.0002 Gorzów	AWZ 1254/74 z dnia 17.06.1974	Goryl Anna Goryl Władysław (udział 1/1, małż.)	ul. Oświęcimska 105 32-660 Gorzów
18.	665/3	0,0419	121303_5, Chełmek 121303_5.0002 Gorzów	KR1E/00034778/5	Pamuła Edward Pamuła Zofia (udział 1/1, małż.)	ul. Gorzowska 62 32-660 Gorzów
19.	670/3	0,0412	121303_5, Chełmek 121303_5.0002 Gorzów	KR1E/00034763/7	Pamuła Edward Pamuła Zofia (udział 1/1, małż.)	ul. Gorzowska 62 32-660 Gorzów
20.	675/1	0,1428	121303_5, Chełmek 121303_5.0002 Gorzów	KR1E/00016113/4	Opitek Bogusława (udział 1/4) Opitek Stanisław (udział 3/4)	ul. Oświęcimska 109 32-660 Gorzów
21.	675/3	0,0439	121303_5, Chełmek 121303_5.0002 Gorzów	KR1E/00039466/0	Opitek Kazimierz Opitek Stanisława (udział 1/1, małż.)	ul. Nowowiejska 56 32-660 Gorzów
22.	679/3	0,0485	121303_5, Chełmek 121303_5.0002 Gorzów	KR1E/00039466/0	Opitek Kazimierz Opitek Stanisława (udział 1/1, małż.)	ul. Nowowiejska 56 32-660 Gorzów
23.	679/1	0,1473	121303_5, Chełmek 121303_5.0002 Gorzów	Brak KW	Małysiak Józef	ul. Oświęcimska 111 32-660 Gorzów

L.p.	Numer działki*	pow. [ha]	Gmina/Obręb	Numer KW	Właściciel	Adres właściciela
24.	682/1	0,0643	121303_5, Chełmek 121303_5.0002 Gorzów	Brak KW	Małysiak Józef	ul. Oświęcimska 111 32-660 Gorzów
25.	682/3	0,0264	121303_5, Chełmek 121303_5.0002 Gorzów	Brak KW	Waligórska Maria	ul. – 32-660 Gorzów
26.	685/2	0,1434	121303_5, Chełmek 121303_5.0002 Gorzów	KR1E/00025087/8	Zabawski Jacek Zabawska Renata (udział 1/1, maż.)	ul. Oświęcimska 113 32-660 Gorzów
27.	696/2	0,0623	121303_5, Chełmek 121303_5.0002 Gorzów	KR1E/00025087/8	Zabawski Jacek Zabawska Renata (udział 1/1, maż.)	ul. Oświęcimska 113 32-660 Gorzów
28.	687/1	0,0241	121303_5, Chełmek 121303_5.0002 Gorzów	KR1E/00025043/8	Kubek Krzysztof	ul. Nadwiślańska 122 32-651 Gromiec
29.	692/3	0,0558	121303_5, Chełmek 121303_5.0002 Gorzów	KR1E/00024146/3	Mrowiec Marek Mrowiec Maria (udział 1/1, maż.)	ul. Gorzowska 156 32-660 Gorzów
30.	696/3	0,1559	121303_5, Chełmek 121303_5.0002 Gorzów	KR1E/00025086/1	Zabawski Jacek Zabawska Renata (udział 1/1, maż.)	Bobrek 312 32-661 Bobrek
31.	699/4	0,0643	121303_5, Chełmek 121303_5.0002 Gorzów	Brak KW	Bebak Anna Bebak Tadeusz (udział 1/1, maż.)	ul. Oświęcimska 201 32-660 Gorzów
32.	699/5	0,0649	121303_5, Chełmek 121303_5.0002 Gorzów	KR1E/00027312/9	Toporek Mirosław	ul. Oświęcimska 115 32-660 Gorzów
33.	699/6	0,0209	121303_5, Chełmek 121303_5.0002 Gorzów	Brak KW	Bożek Stanisław	ul. Oświęcimska 128 32-660 Gorzów
34.	699/7	0,0207	121303_5, Chełmek 121303_5.0002 Gorzów	Brak KW	Bożek Stanisław	ul. Oświęcimska 128 32-660 Gorzów
35.	704/3	0,0506	121303_5, Chełmek 121303_5.0002 Gorzów	Brak KW	Majcherek Irena Majcherek Andrzej (udział 1/1, maż.)	ul. Oświęcimska 117 32-660 Gorzów
36.	704/4	0,0538	121303_5, Chełmek 121303_5.0002 Gorzów	Brak KW	Majcherek Irena Majcherek Andrzej (udział 1/1, maż.)	ul. Oświęcimska 117 32-660 Gorzów

L.p.	Numer działki*	pow. [ha]	Gmina/Obręb	Numer KW	Właściciel	Adres właściciela
37.	704/7	0,0218	121303_5, Chełmek 121303_5.0002 Gorzów	KR1E/00027271/9	Krucki Stanisław Krucka Stefania (udział 1/1, małż.)	ul. Gorzowska 49 32-660 Gorzów
38.	704/8	0,0198	121303_5, Chełmek 121303_5.0002 Gorzów	KR1E/00027271/9	Krucki Stanisław Krucka Stefania (udział 1/1, małż.)	ul. Gorzowska 49 32-660 Gorzów
39.	716/5	0,1583	121303_5, Chełmek 121303_5.0002 Gorzów	KR1E/00069075/1	Kumor Piotr	ul. Spokojna 3 32-600 Broszkowice
40.	717/3	0,2964	121303_5, Chełmek 121303_5.0002 Gorzów	KR1E/00027399/2	Marcinek Zofia	ul. Oświęcimska 121 32-660 Gorzów
41.	719/5	0,0248	121303_5, Chełmek 121303_5.0002 Gorzów	Brak KW	Skarb Państwa Regionalny Zarząd Gospodarki Wodnej w Gliwicach (udział 1/1)	ul. Sienkiewicza 2 44-100 Gliwice
42.	719/6	0,0281	121303_5, Chełmek 121303_5.0002 Gorzów	Brak KW	Skarb Państwa Regionalny Zarząd Gospodarki Wodnej w Gliwicach (udział 1/1)	ul. Sienkiewicza 2 44-100 Gliwice
43.	723/1	0,0787	121303_5, Chełmek 121303_5.0002 Gorzów	KR1E/00026901/8	Piotrowski Włodzimierz	ul. Mieszka I 1 32-300 Olkusz
44.	729/8	0,0218	121303_5, Chełmek 121303_5.0002 Gorzów	KR1E/00068486/8	Postupalski Andrzej	ul. Kwiatowa 17 32-660 Gorzów
45.	729/9	0,0989	121303_5, Chełmek 121303_5.0002 Gorzów	KR1E/00068486/8	Postupalski Andrzej	ul. Kwiatowa 17 32-660 Gorzów
46.	722/3	0,1068	121303_5, Chełmek 121303_5.0002 Gorzów	KR1E/00068486/8	Postupalski Andrzej	ul. Kwiatowa 17 32-660 Gorzów
47.	737/3	0,0343	121303_5, Chełmek 121303_5.0002 Gorzów	KR1E/00052690/6	Paszkowska – Matyja Agata Matyja Piotr (udział 1/1, małż.)	ul. Sadowa 17 42-500 Będzin
48.	737/4	0,0587	121303_5, Chełmek 121303_5.0002 Gorzów	KR1E/00052690/6	Paszkowska – Matyja Agata Matyja Piotr (udział 1/1, małż.)	ul. Sadowa 17 42-500 Będzin
49.	738/5	0,0916	121303_5, Chełmek 121303_5.0002 Gorzów	KR1E/00041196/3	Matyja Piotr	ul. Sadowa 17 42-500 Będzin
50.	741/6	0,3147	121303_5, Chełmek 121303_5.0002 Gorzów	KR1E/00052307/5	Krysiak-Syrek Agnieszka Syrek Rafał (udział 1/1, małż.)	Ul. Fredry 30 40-662 Katowice

L.p.	Numer działki*	pow. [ha]	Gmina/Obręb	Numer KW	Właściciel	Adres właściciela
51.	745/3	0,0322	121303_5, Chełmek 121303_5.0002 Gorzów	KR1E/00026647/9	Barcik Władysława	ul. Zygmunta Starego 26 32-660 Chełmek
52.	746/3	0,0238	121303_5, Chełmek 121303_5.0002 Gorzów	KR1E/00026647/9	Barcik Władysława	ul. Zygmunta Starego 26 32-660 Chełmek
53.	754/3	0,0545	121303_5, Chełmek 121303_5.0002 Gorzów	KR1E/00024674/3	Kłęczar Natalia	ul. Zygmunta Starego 27a 32-660 Chełmek
54.	755/3	0,0392	121303_5, Chełmek 121303_5.0002 Gorzów	KR1E/00026672/3	Edries- Różniewska Lidia (udział 1/1, maż.)	ul. Krótka 11 32-660 Gorzów
55.	763/1	0,1759	121303_5, Chełmek 121303_5.0002 Gorzów	KR1E/00069328/0	Sojka Mariusz Sojka Wioletta (udział 1/1 maż.)	ul. Gorzowska 106 32-660 Gorzów
56.	763/3	0,0198	121303_5, Chełmek 121303_5.0002 Gorzów	KR1E/00040031/2	Kozioł Dariusz Kozioł Dorota (udział 1/1, maż.)	ul. Oświęcimska 135 32-660 Gorzów
57.	764/3	0,0155	121303_5, Chełmek 121303_5.0002 Gorzów	KR1E/00020591/9	Sojka Mariusz	ul. Gorzowska 106 32-660 Gorzów
58.	771/1	0,0172	121303_5, Chełmek 121303_5.0002 Gorzów	KR1E/00020591/9	Sojka Mariusz	ul. Gorzowska 106 32-660 Gorzów
59.	2080	0,2284	121303_5, Chełmek 121303_5.0002 Gorzów	KR1E/00020591/9	Sojka Mariusz	ul. Gorzowska 106 32-660 Gorzów
60.	772/1	0,1427	121303_5, Chełmek 121303_5.0002 Gorzów	KR1E/00054642/9	Postupalska Dominika Postupalski Michał (udział 1/1, maż.)	ul. Kwiatowa 17 32-660 Gorzów
61.	772/3	0,0130	121303_5, Chełmek 121303_5.0002 Gorzów	KR1E/00028789/0	Krzemieńska Maria Krzemieński Zbigniew	ul. Oświęcimska 167 32-660 Gorzów
62.	779/3	0,0137	121303_5, Chełmek 121303_5.0002 Gorzów	KR1E/00028789/0	Krzemieńska Maria Krzemieński Zbigniew	ul. Oświęcimska 167 32-660 Gorzów
63.	779/1	0,1549	121303_5, Chełmek 121303_5.0002 Gorzów	KR1E/00031340/5	Postupalska Dominika Postupalski Michał (udział 1/1, maż.)	ul. Kwiatowa 17 32-660 Gorzów
64.	780/1	0,1580	121303_5, Chełmek 121303_5.0002 Gorzów	KR1E/00031340/5	Postupalska Dominika Postupalski Michał (udział 1/1, maż.)	ul. Kwiatowa 17 32-660 Gorzów
65.	784/1	0,4261	121303_5, Chełmek 121303_5.0002 Gorzów	KR1E/00025514/1	Mańkut Krzysztof Mańkut Lidia (udział 1/1, maż.)	ul. Oświęcimska 139 32-660 Gorzów

L.p.	Numer działki*	pow. [ha]	Gmina/Obręb	Numer KW	Właściciel	Adres właściciela
66.	788/1	0,3086	121303_5, Chełmek 121303_5.0002 Gorzów	KR1E/00062788/3	Matusz Adrian	os. Rotmistrza Witolda Pileckiego 9m.1 32-660 Oświęcim
67.	788/3	0,0155	121303_5, Chełmek 121303_5.0002 Gorzów	KR1E/00020684/8	Nachajska Irena, Nachajski Adam (udział 1/1)	ul. Wrzosowa 2 32-660 Gorzów
68.	2002/2	0,3845	121303_5, Chełmek 121303_5.0002 Gorzów	KR1E/00052299/5	Piwowarczyk Andrzej	ul. Marii Dąbrowskiej 21A 32-660Chełmek
					Dętkoś- Piwowarczyk Sonia (udział 1/1)	ul. Bzów 1A 41-700 Ruda Śląska
69.	2004	0,5630	121303_5, Chełmek 121303_5.0002 Gorzów	KR1E/00037839/2	Zamarlik Danuta Zamarlik Łukasz (udział 1/1)	ul. Broniewskiego 8A 32-651 Gromiec
70.	2009/2	0,1486	121303_5, Chełmek 121303_5.0002 Gorzów	KR1E/00064775/3	Paszkowska- Matyja Agata (udział ½) Matyja Piotr (udział ½)	ul. Sadowa 17 42-500 Będzin
71.	2073	0,1555	121303_5, Chełmek 121303_5.0002 Gorzów	KR1E/00041164/0	Palka Marek Palka Urszula	ul. Oświęcimska 107 32-660 Gorzów

*- zmiana powierzchni działki po nowym pomiarze (na podst. mapy z projektem podziału nieruchomości)

II. Działki podlegające podziałowi na podstawie art. 12 ust. 1 ustawy z dnia 10 kwietnia 2003r. o szczególnych zasadach przygotowania i realizacji inwestycji w zakresie dróg publicznych:

L.p.	Gmina Chełmek					
	Numer działki oraz powierzchnia					
	Stan dotychczasowy / pow. [ha]	Stan po podziale				
		Pod drogę / pow. [ha]		Reszta nieruchomości / pow. [ha]		
1.	789/52	1,2669	789/87	0,0079	789/88	0,4385
			789/89	0,0049	789/91	0,7924
			789/90	0,0232		
2.	644/1	0,1865	644/4	0,0107	644/5	0,1758
3.	644/3	0,0771	644/8	0,0123	644/9	0,0648
4.	647/3	0,0890	647/9	0,0045	647/10	0,0845
5.	647/5	0,0377	647/13	0,0060	647/14	0,0317
6.	647/8	0,0811	647/11	0,0053	647/12	0,0758
7.	647/6	0,0392	647/15	0,0056	647/16	0,0336
8.	652/1	0,1719	652/4	0,0112	652/5	0,1607
9.	652/3	0,0870	652/6	0,0117	652/7	0,0753
10.	655/3	0,0769	655/9	0,0070	655/10	0,0699
11.	655/6	0,0799	655/11	0,0061	655/12	0,0738
12.	655/5	0,0382	655/13	0,0056	655/14	0,0326
13.	655/8	0,0405	655/15	0,0065	655/16	0,0340
14.	660/1	0,1523	660/4	0,0118	660/5	0,1405
15.	660/3	0,0839	660/6	0,0129	660/7	0,0710
16.	665/3	0,0419	665/4	0,0125	665/5	0,0294
17.	670/3	0,0412	670/4	0,0117	670/5	0,0295
18.	675/1	0,1428	675/4	0,0147	675/5	0,1281
19.	675/3	0,0439	675/6	0,0130	675/7	0,0309
20.	679/3	0,0485	679/6	0,0121	679/7	0,0364
21.	679/1	0,1473	679/4	0,0125	679/5	0,1348
22.	682/1	0,0643	682/4	0,0070	682/5	0,0573
23.	682/3	0,0264	682/6	0,0063	682/7	0,0201
24.	685/2	0,1434	685/3	0,0082	685/4	0,1352
25.	696/2	0,0623	696/5	0,0030	696/6	0,0593
26.	687/1	0,0241	687/2	0,0059	687/3	0,0182
27.	692/3	0,0558	692/4	0,0129	692/5	0,0429
28.	696/3	0,1559	696/7	0,0112	696/8	0,1447
29.	699/4	0,0643	699/8	0,0075	699/9	0,0568
30.	699/5	0,0649	699/10	0,0067	699/11	0,0582
31.	699/6	0,0209	699/12	0,0062	699/13	0,0147
32.	699/7	0,0207	699/14	0,0067	699/15	0,0140
33.	704/3	0,0506	704/9	0,0061	704/10	0,0445
34.	704/4	0,0538	704/11	0,0065	704/12	0,0473
35.	704/7	0,0218	704/13	0,0065	704/14	0,0153

Obręb
121303_5,
Chełmek
121303_5.0002
Gorzów

Obręb
121303_5,
Chełmek
121303_5.0002
Gorzów

36.	704/8	0,0198	704/15	0,0058	704/16	0,0140	Obwód 121303_5, Chelmek 121303_5.0002 Gorzów
37.	716/5	0,1583	716/7	0,0250	716/8	0,1333	
38.	717/3	0,2964	717/6	0,0138	717/7	0,2826	
39.	719/5	0,0248	719/7	0,0059	719/8	0,0189	
40.	719/6	0,0281	719/9	0,0057	719/10	0,0224	
41.	723/1	0,0787	723/6	0,0120	723/7	0,0667	
42.	729/8	0,0218	729/10	0,0028	729/11	0,0190	
43.	729/9	0,0989	729/12	0,0126	729/13	0,0863	
44.	722/3	0,1068	722/4	0,0130	722/5	0,0938	
45.	737/3	0,0343	737/5	0,0029	737/6	0,0314	
46.	737/4	0,0587	737/7	0,0028	737/8	0,0559	
47.	738/5	0,0916	738/6	0,0092	738/7	0,0824	
48.	741/6	0,3147	741/10	0,0214	741/11	0,2933	
49.	745/3	0,0322	745/6	0,0045	745/7	0,0277	
50.	746/3	0,0238	746/6	0,0036	746/7	0,0202	
51.	754/3	0,0545	754/6	0,0119	754/7	0,0426	
52.	755/3	0,0392	755/4	0,0099	755/5	0,0293	
53.	763/1	0,1759	763/6	0,0063	763/7	0,1696	
54.	763/3	0,0198	763/4	0,0065	763/5	0,0133	
55.	764/3	0,0155	764/4	0,0057	764/5	0,0098	
56.	771/1	0,0172	771/4	0,0070	771/5	0,0102	
57.	2080	0,2284	2080/1	0,0172	2080/2	0,2112	
58.	772/1	0,1427	772/4	0,0067	772/5	0,1360	
59.	772/3	0,0130	772/6	0,0061	772/7	0,0069	
60.	779/3	0,0137	779/4	0,0073	779/5	0,0064	
61.	779/1	0,1549	779/8	0,0061	779/9	0,1488	
62.	780/1	0,1580	780/4	0,0065	780/5	0,1515	
63.	784/1	0,4261	784/2	0,0025	784/4	0,4193	
			784/3	0,0043			
64.	788/1	0,3086	788/4	0,0173	788/5	0,2913	
65.	788/3	0,0155	788/6	0,0139	788/7	0,0016	
66.	789/68	0,6658	789/83	0,0134	789/84	0,6524	
67.	789/70	0,0879	789/85	0,0199	789/86	0,0680	
68.	2002/2	0,3845	2002/3	0,0229	2002/4	0,3616	
69.	2004	0,5630	2004/1	0,0297	2004/2	0,5333	
70.	2009/2	0,1486	2009/3	0,0139	2009/4	0,1347	
71.	2073	0,1555	2073/1	0,0248	2073/2	0,1307	

III. Działki podlegające przejęciu na rzecz zarządcy drogi na podstawie przepisów odrębnych:

Nie dotyczy

IV. Oznaczenie nieruchomości lub ich części, które staną się własnością właściwej jednostki samorządu terytorialnego z dniem, w którym decyzja o zezwoleniu na realizację inwestycji drogowej stanie się ostateczna (nie dotyczy działek, które winny zostać przyjęte na podstawie innych przepisów):

L.p.	Numer działki po podziale	Nr działki pierwotnej	Obręb	Nazwa jednostki samorządu
1.	789/87	789/52	Obręb 121303_5, Chełmek 121303_5.0002 Gorzów	Gmina Chełmek ul. Krakowska 11 32-660 Chełmek
2.	789/89			
3.	789/90			
4.	644/4	644/1		
5.	644/8	644/3		
6.	647/9	647/3		
7.	647/13	647/5		
8.	647/11	647/8		
9.	647/15	647/6		
10.	652/4	652/1		
11.	652/6	652/3		
12.	655/9	655/3		
13.	655/11	655/6		
14.	655/13	655/5		
15.	655/15	655/8		
16.	660/4	660/1		
17.	660/6	660/3		
18.	665/4	665/3		
19.	670/4	670/3		
20.	675/4	675/1		
21.	675/6	675/3		
22.	679/6	679/3		
23.	679/4	679/1		
24.	682/4	682/1		
25.	682/6	682/3		
26.	685/3	685/2		
27.	696/5	696/2		
28.	687/2	687/1		
29.	692/4	692/3		
30.	696/7	696/3		
31.	699/8	699/4		
32.	699/10	699/5		
33.	699/12	699/6		
34.	699/14	699/7		
35.	704/9	704/3		
36.	704/11	704/4		
37.	704/13	704/7		
38.	704/15	704/8		
39.	716/7	716/5		

L.p.	Numer działki po podziale	Nr działki pierwotnej	Obręb	Nazwa jednostki samorządu
40.	717/6	717/3	Obręb 121303_5, Chełmek 121303_5.0002 Gorzów	Gmina Chełmek ul. Krakowska 11 32-660 Chełmek
41.	719/7	719/5		
42.	719/9	719/6		
43.	723/6	723/1		
44.	729/10	729/8		
45.	729/12	729/9		
46.	722/4	722/3		
47.	737/5	737/3		
48.	737/7	737/4		
49.	738/6	738/5		
50.	741/10	741/6		
51.	745/6	745/3		
52.	746/6	746/3		
53.	754/4	754/3		
54.	755/4	755/3		
55.	763/6	763/1		
56.	763/4	763/3		
57.	764/4	764/3		
58.	771/4	771/1		
59.	2080/1	2080		
60.	772/4	772/1		
61.	772/6	772/3		
62.	779/4	779/3		
63.	779/8	779/1		
64.	780/4	780/1		
65.	784/2	784/1		
66.	784/3			
67.	788/4	788/1		
68.	788/6	788/3		
69.	789/83	789/68		
70.	789/85	789/70		
71.	2002/3	2002/2		
72.	2004/1	2004		
73.	2009/3	2009/2		
74.	2073/1	2073		

Działki o nr 789/68 i 789/70 są już własnością właściwej jednostki samorządu terytorialnego.

V. Określenie nieruchomości lub ich części, z których korzystanie będzie ograniczone; w związku z obowiązkiem (art. 11f ust. 1 pkt 8 lit. b, c oraz e-h specustawy drogowej):

- budowy tymczasowych obiektów budowlanych,
- rozbiórki istniejących obiektów budowlanych nieprzewidzianych do dalszego użytkowania oraz tymczasowych obiektów budowlanych,
- budowy lub przebudowy sieci uzbrojenia terenu,
- budowy lub przebudowy urządzeń wodnych lub urządzeń melioracji wodnych szczegółowych,
- budowy lub przebudowy innych dróg publicznych
- budowy lub przebudowy zjazdów.

L.p.	Numer działki (po podziale)	Numer działki pierwotnej lub niepodlegającej podziałowi	Numer księgi wieczystej	Powierzchnia zajętości terenu w m ²	Zakres prac	Określenie ograniczeń w korzystaniu z nieruchomości
1.	---	639/1 Chełmek 121303_5.0002 Gorzów	KR1E/00026543/0	1	<u>Przebudowa sieci uzbrojenia terenu</u> Przebudowa sieci kanalizacyjnej	Czasowe ograniczenie z części nieruchomości w trakcie realizacji robót.
2.	---	639/2 Chełmek 121303_5.0002 Gorzów	KR1E/00026543/0	11	<u>Przebudowa sieci uzbrojenia terenu</u> Przebudowa sieci kanalizacyjnej	Czasowe ograniczenie z części nieruchomości w trakcie realizacji robót.
3.	---	1769 Chełmek 121303_5.0002 Gorzów	KR1E/00051519/7	2	<u>Przebudowa sieci uzbrojenia terenu</u> Przebudowa sieci kanalizacyjnej	Czasowe ograniczenie z części nieruchomości w trakcie realizacji robót.
4.	---	639/2 Chełmek 121303_5.0002 Gorzów	KR1E/00026543/0	88	<u>Budowy lub przebudowy urządzeń wodnych lub urządzeń melioracji wodnych</u>	Trwałe zajęcie
5.	---	639/2 Chełmek 121303_5.0002 Gorzów	KR1E/00026543/0	38		
6.	---	639/3 Chełmek 121303_5.0002 Gorzów	KR1E/00019677/6	6		
7.	789/88	789/52 Chełmek 121303_5.0002 Gorzów	KR1E/00064401/1	106		

L.p.	Numer działki (po podziale)	Numer działki pierwotnej lub niepodlegającej podziałowi	Numer księgi wieczystej	Powierzchnia zajętości terenu w m ²	Zakres prac	Określenie ograniczeń w korzystaniu z nieruchomości
8.	---	789/52 Chełmek 121303_5.0002 Gorzów	KR1E/00064401/1	16	<u>Przebudowa innej drogi publicznej</u> Przebudowa drogi gminnej. ul. Polnej	Trwałe zajęcie
9.	789/84	789/68 Chełmek 121303_5.0002 Gorzów	KR1E/00045239/5	93	<u>Budowa zjazdów</u>	Trwałe zajęcie
10.	789/85	789/70 Chełmek 121303_5.0002 Gorzów	KR1E/00045238/8	80		
11.	---	1769 Chełmek 121303_5.0002 Gorzów	KR1E/00051519/7	10	<u>Rozbiórka istniejących obiektów budowlanych nieprzewidzianych do dalszego użytkowania</u>	Czasowe ograniczenie z części nieruchomości w trakcie realizacji robót.
12.	---	639/1 Chełmek 121303_5.0002 Gorzów	KR1E/00026543/0	5		
13.	---	639/2 Chełmek 121303_5.0002 Gorzów	KR1E/00026543/0	16		

VI. Działki znajdujące się poza liniami rozgraniczającymi pas drogowy, na których inwestor będzie prowadził roboty budowlane, **towarzyszące realizacji inwestycji** w oparciu o uzyskane od właścicieli bądź użytkowników wieczystych tych nieruchomości oświadczenia wyrażające zgodę na dysponowanie nimi na cele budowlane

L.p.	Numer działki	Numer księgi wieczystej	Zakres prac
	Nie dotyczy		

VII. **Działki objęte inwestycją** w stosunku do których inwestor jest uprawniony do ich nieodpłatnego zajęcia na czas realizacji inwestycji (tereny wód płynących, tereny linii kolejowych) - art. 20a ustawy z dnia 10 kwietnia 2003r. o szczególnych zasadach przygotowania i realizacji inwestycji w zakresie dróg publicznych

L.p.	Numer działki	Numer księgi wieczystej	Zakres prac
	Nie dotyczy		

(podpis inwestora lub osoby upoważnionej)



BIURO INŻYNIERSKIE MK Spółka Jawna

M.Krawczyk, K.Strzeżyk

Załącznik nr 1

NAZWA INWESTYCJI:

Budowa drogi gminnej łączącej ul. Polną i ul. Sportową w Gorzowie na odcinku od km 0+001,50 do km 0+676,50 w miejscowości Gorzów, powiat oświęcimski, gmina Chelmek w ramach zadania inwestycyjnego pod nazwą: "Budowa drogi gminnej łączącej ul. Polną i ul. Sportową w Gorzowie".

ADRES INWESTYCJI:

ul. Polna . ul. Sportowa, Gorzów

działki inwestycyjne:

644/1 (644/4); 644/3 (644/8); 647/3 (647/9); 647/5 (647/13); 647/8 (647/11); 647/6 (647/15); 652/1 (652/4); 652/3 (652/6); 655/3 (655/9); 655/6 (655/11); 655/5 (655/13); 655/8 (655/15); 660/1 (660/4); 660/3 (660/6); 665/3 (665/4); 670/3 (670/4); 675/1 (675/4); 675/3 (675/6); 679/3 (679/6); 679/1 (679/4); 682/1 (682/4); 682/3 (682/6); 685/2 (685/3); 696/2 (696/5); 687/1 (687/2); 692/3 (692/4); 696/3 (696/7); 699/4 (699/8); 699/5 (699/10); 699/6 (699/12); 699/7 (699/14); 704/3 (704/9); 704/4 (704/11); 704/7 (704/13); 704/8 (704/15); 716/5 (716/7); 717/3 (717/6); 719/5 (719/7); 719/6 (719/9); 723/1 (723/6); 729/8 (729/10); 729/9 (729/12); 722/3 (722/4); 737/3 (737/5); 737/4 (737/7); 738/5 (738/6); 741/6 (741/10); 745/3 (745/6); 746/3 (746/6); 754/3 (754/6); 755/3 (755/4); 763/1 (763/6); 763/3 (763/4); 764/3 (764/4); 771/1 (771/4); 2080 (2080/1); 772/1 (772/4); 772/3 (772/6); 779/3 (779/4); 779/1 (779/8); 780/1 (780/4); 784/1 (784/2); 784/1 (784/3); 788/1 (788/4); 788/3 (788/6); 789/68 (789/83); 789/68 (789/84); 789/70 (789/85); 789/70 (789/86); 1769; 2002/2 (2002/3); 2004 (2004/1); 2009/2 (2009/3); 2073 (2073/1); 789/52 (789/90); 789/52 (789/89); 789/52 (789/87); 789/52 (789/88); 639/3; 639/2; 639/1

jednostka ewidencyjna 121303_5, Chelmek, obręb [0002] Gorzów

INWESTOR:

Burmistrz Chelmka
ul. Krakowska 11, 32-660 Chelmek

BRANŻA:

PEŁNOMOCNICTWO

STYCZEŃ - KWIECIEŃ
2024r.

Adres siedziby: ul.Unii Europejskiej 10 / 88.1, 32-602 Oświęcim

tel. / fax: 033 876 28 72, 500 107 084, 504 078 174 ■ **e-mail:** biuro@biuromk.net

■ **NIP:** 549 - 243 - 10 - 55 ■ **REGON:** 122431576

Chełmek, dnia 14.11.2023r.

PEŁNOMOCNICTWO 0052.132.2023

Upoważniam Pana **Marka Krawczyk**, zam. 32-600 Oświęcim, ul. Klucznikowska 3, legitymującym się dow. os. nr DCS 259854 wydanym przez Prezydenta Miasta Oświęcimia do reprezentowania Burmistrza Chełmka w instytucjach i urzędach w zakresie prowadzenia spraw formalno - prawnych związanych z wykonaniem dokumentacji projektowej dla zadania: „Budowa drogi łączącej ul. Sportową i ul. Polną w Gorzowie”. Pełnomocnik jest upoważniony do pobierania wypisów z rejestru gruntów w związku z realizacją zadania publicznego.

Burmistrz
Andrzej Saternus



BIURO INŻYNIERSKIE MK Spółka Jawna

M.Krawczyk, K.Strzeżyk

Zał. nr 2

NAZWA INWESTYCJI:

Budowa drogi gminnej łączącej ul. Polną i ul. Sportową w Gorzowie na odcinku od km 0+001,50 do km 0+676,50 w miejscowości Gorzów, powiat oświęcimski, gmina Chelmek w ramach zadania inwestycyjnego pod nazwą: "Budowa drogi gminnej łączącej ul. Polną i ul. Sportową w Gorzowie".

ADRES INWESTYCJI:

ul. Polna . ul. Sportowa, Gorzów

działki inwestycyjne:

644/1 (644/4); 644/3 (644/8); 647/3 (647/9); 647/5 (647/13); 647/8 (647/11); 647/6 (647/15); 652/1 (652/4); 652/3 (652/6); 655/3 (655/9); 655/6 (655/11); 655/5 (655/13); 655/8 (655/15); 660/1 (660/4); 660/3 (660/6); 665/3 (665/4); 670/3 (670/4); 675/1 (675/4); 675/3 (675/6); 679/3 (679/6); 679/1 (679/4); 682/1 (682/4); 682/3 (682/6); 685/2 (685/3); 696/2 (696/5); 687/1 (687/2); 692/3 (692/4); 696/3 (696/7); 699/4 (699/8); 699/5 (699/10); 699/6 (699/12); 699/7 (699/14); 704/3 (704/9); 704/4 (704/11); 704/7 (704/13); 704/8 (704/15); 716/5 (716/7); 717/3 (717/6); 719/5 (719/7); 719/6 (719/9); 723/1 (723/6); 729/8 (729/10); 729/9 (729/12); 722/3 (722/4); 737/3 (737/5); 737/4 (737/7); 738/5 (738/6); 741/6 (741/10); 745/3 (745/6); 746/3 (746/6); 754/3 (754/6); 755/3 (755/4); 763/1 (763/6); 763/3 (763/4); 764/3 (764/4); 771/1 (771/4); 2080 (2080/1); 772/1 (772/4); 772/3 (772/6); 779/3 (779/4); 779/1 (779/8); 780/1 (780/4); 784/1 (784/2); 784/1 (784/3); 788/1 (788/4); 788/3 (788/6); 789/68 (789/83); 789/68 (789/84); 789/70 (789/85); 789/70 (789/86); 1769; 2002/2 (2002/3); 2004 (2004/1); 2009/2 (2009/3); 2073 (2073/1); 789/52 (789/90); 789/52 (789/89); 789/52 (789/87); 789/52 (789/88); 639/3; 639/2; 639/1

jednostka ewidencyjna 121303_5, Chelmek, obręb [0002] Gorzów

INWESTOR:

Burmistrz Chelmka
ul. Krakowska 11, 32-660 Chelmek

BRANŻA:

WYMAGANE OPINIE DLA INWESTYCJI DROGOWEJ

1. ZARZĄD WOJEWÓDZTWA MAŁOPOLSKIEGO
2. BURMISTRZ MIASTA CHEŁMEK
- 3.REGIONALNA DYREKCJA LASÓW PAŃSTWOWYCH W KATOWICACH
4. PAŃSTWOWE GOSPODARSTWO WODNE WODY POLSKIE W KATOWICACH
- 5.OKRĘGOWY URZĄD GÓRNICZY W KATOWICACH
6. PAŃSTWOWE GOSPODARSTWO WODNE WODY POLSKIE W GLIWICACH
7. CENTRALNY PORT KOMUNIKACYJNY

STYCZEŃ - KWIECIEŃ
2024r.

Adres siedziby: ul.Unii Europejskiej 10 / 88.1, 32-602 Oświęcim

tel. / fax: 033 876 28 72, 500 107 084, 504 078 174 ■ **e - mail:** biuro@biuromk.net

■ **NIP:** 549 - 243 - 10 - 55 ■ **REGON:** 122431576

Budowa drogi gminnej łączącej ul. Polną i ul. Sportową w Gorzowie

Karta dla sprawy załatwianej w trybie milczącej zgody do opinii o której mowa w art. 11b ust.1 i 2 ustawy z dnia 10 kwietnia 2003 r. o szczególnych zasadach przygotowania i realizacji inwestycji w zakresie dróg publicznych (t. j. Dz. U. z 2023 r. poz. 162).

Numer sprawy:

RR-III.8012.257.2023.MS

Numer RPP:

104958/2023-RPP/UMWM-KR

Pismo wnioskodawcy:

Burmistrza Chełmka

Znak wnioskodawcy:

Pismo z dnia: 2023-11-21

Otrzymane w dniu:

2023-11-24

Dotyczy:

Zaopiniowanie projektu inwestycji drogowej pn.:

Budowa drogi gminnej łączącej ul. Polną i ul. Sportową w Gorzowie

Opinia:

Powyższa inwestycja nie koliduje z zadaniami Województwa Małopolskiego oraz z ustaleniami Planu Zagospodarowania Przestrzennego Województwa Małopolskiego przyjętego przez Sejmik Województwa Małopolskiego Uchwałą Nr XLVII/732/18 z dnia 26 marca 2018 r.

Ustawowy termin załatwienia sprawy:

2023-12-08

Sposób załatwienia:

Milcząca zgoda

Podstawa prawna:

- art. 11b ust.1 i 2 ustawy z dnia 10 kwietnia 2003 r. o szczególnych zasadach przygotowania i realizacji inwestycji w zakresie dróg publicznych (t. j. Dz. U. z 2023 r. poz. 162),
- art. 14 ust.1 oraz art. 57 ust. 5 ustawy z dnia 5 czerwca 1998 r. o samorządzie województwa (t. j. Dz. U. z 2022 r. poz. 2094) w związku z art. 65 ustawy z dnia 23 kwietnia 1964 r. Kodeks cywilny (t. j. Dz. U. z 2023 r., poz. 1610 z późn. zm.)

Osoba akceptująca z upoważnienia Zarządu Województwa Małopolskiego:

Rafał Poniewski

▼ METRYKA

Liczba odwiedzin:	2
Podmiot udostępniający informację:	Urząd Marszałkowski Województwa Małopolskiego
Osoba wprowadzająca informację:	Małgorzata Skrzypoń
Osoba odpowiedzialna za informację:	Małgorzata Skrzypoń
Czas wytworzenia:	2023-12-11 14:36:57
Czas publikacji:	2023-12-11 14:39:28
Data przeniesienia do archiwum:	Brak danych
Data realnego wytworzenia informacji:	2023-12-11

Chełmek, dnia 29.11.2023 r.

Biuro Inżynierskie MK Spółka Jawna
M. Krawczyk, K. Strzeżyk
ul. Unii Europejskiej 10/88.1
32-602 Oświęcim

W odpowiedzi na pismo otrzymane dnia 23.11.2023r. Burmistrz Chełmka jako zarządca dróg gminnych opiniuje bez uwag inwestycję drogową na podstawie art. 11b ustawy z dnia 10 kwietnia 2003r. o szczególnych zasadach przygotowania i realizacji inwestycji w zakresie dróg publicznych (Dz. U. z 2023 r. poz 162 ze zm.), w ramach zadania inwestycyjnego pn. „Budowa drogi gminnej łączącej ul. Polną i ul. Sportową w Gorzowie”.

Z up. Burmistrza
Rafał Zieliński
Rafał Zieliński
Naczelnik
Wydziału Inwestycji i Rozwoju

Otrzymują:

1. Adresat
2. a/a

Katowice, 04.12.2023 r.

Zn. spr.: ES.2210.2.241.2023.MKA

Biuro Inżynierskie MK Sp. J.
M. Krawczyk, K. Strzeżyk
ul. Unii Europejskiej 10/88
32-602 Oświęcim
mail: biuro@biuromk.net

W związku z Państwa wnioskiem z dnia 21.11.2023 r., otrzymanym w dniu 27.11.2023 r., w sprawie zaopiniowania projektu inwestycji pn. „Budowa drogi gminnej łączącej ul. Polną i ul. Sportową w Gorzowie”, Regionalna Dyrekcja Lasów Państwowych w Katowicach informuje, że planowana inwestycja nie będzie przebiegać przez grunty leśne Skarbu Państwa w zarządzie Lasów Państwowych, dla których zgodnie z zapisem art. 11 d ust. 1 pkt 8e ustawy z dnia 10.04.2003 r. o szczególnych zasadach przygotowania i realizacji inwestycji w zakresie dróg publicznych (t.j. Dz. U. z 2023 r. poz. 162) organem właściwym do opiniowania jest dyrektor regionalnej dyrekcji Lasów Państwowych.

W związku z powyższym w/w wniosek **pozostawia się bez rozpatrzenia jako bezprzedmiotowy.**

Marek Czader
Zastępca Dyrektora ds.
Ekonomicznych

/dokument podpisany elektronicznie/



DYREKTOR
OKRĘGOWEGO URZĘDU GÓRNICZEGO
W KATOWICACH

KAT.5120.292.2023
L.dz. 1125 /01/2024/Tk

Katowice, dnia 11 stycznia 2024r.

O P I N I A

Na podstawie art. 11d ust. 2 ustawy z dnia 10 kwietnia 2003r. o szczególnych zasadach przygotowania i realizacji inwestycji w zakresie dróg publicznych (Dz. U. z 2023r., poz. 162 ze zm.), po rozpatrzeniu wniosku Marka Krawczyka z Biura Inżynierskiego MK Sp. J., pełnomocnika Burmistrza Chełmka, z dnia 21.11.2023r., (data wpływu 27.11.2023r.), w sprawie wydania opinii dla inwestycji drogowej, na nieruchomości położonej w Gorzowie,

o p i n i u j ę

inwestycję drogową pn.: „Budowa drogi gminnej łączącej ul. Polną i ul. Sportową”, planowaną w granicach terenu górniczego „Bieruń II” PGG S.A. Oddział KWK Piast-Ziemowit w Bieruniu oraz „Libiąż V” Tauron Wydobyć S.A. ZG Janina w Libiążu, w okresie ważności koncesji, tj. do dnia 31.12.2040r.,

przy uwzględnieniu na kolejnych etapach przygotowania inwestycji następujących warunków geologiczno-górnich:

- dotychczas nie prowadzono eksploatacji górniczej,
- nie planuje się prowadzenia eksploatacji górniczej, która swoimi wpływami objęłaby opiniowany teren,
- wstrząsy górotworu spowodowane działalnością górniczą, które mogą generować drgania gruntu o przyspieszeniach do 300 mm/s².

U z a s a d n i e n i e

Rozpoznanie sytuacji geologiczno-górnich, dokonane na podstawie danych zawartych w opinii PGG S.A. Oddział KWK Piast-Ziemowit w Bieruniu nr 71/2023 z dnia 18.12.2023r. (data wpływu 27.12.2023r.) oraz Tauron Wydobyć S.A. ZG Janina w Libiążu nr 217/2023 z dnia 19.12.2023r. (data wpływu 22.12.2023r.) wykazało, że w rozpatrywanym rejonie nie prowadzono eksploatacji górniczej i nie przewiduje się, w okresie ważności koncesji, wystąpienia wpływów związanych z projektowaną eksploatacją górniczą. Możliwe jest natomiast występowanie wstrząsów powodowanych działalnością górniczą.

Przedsiębiorca PGG S.A. Oddział KWK Piast-Ziemowit w Bieruniu poinformował również, że na stronie internetowej Polskiej Grupy Górniczej S.A. w zakładce (Pozostała działalność/Likwidacja szkód górniczych) zamieszczona jest „Informacja dla Inwestorów

dotycząca podstawowych zasad sporządzania kosztorysów różnicowych ustalających wysokość odszkodowań z tytułu zwrotu kosztów zabezpieczeń przed wpływami eksploatacji górniczej”.

Załączniki:

- analiza powiązań
- 1 egz. mapy

DYREKTOR
Okręgowego Urzędu Górniczego
w Katowicach
mgr inż. Roman Sus

Otrzymują:

1. Biuro Inżynierskie MK Sp. J., ul. Unii Europejskiej 10/88.1, 32-602 Oświęcim
2. PGG S.A. Oddział KWK Piast-Ziemowit w Bieruniu
3. Tauron Wydobycie S.A. ZG Janina w Libiążu
4. OUG w Katowicach a/a



GL.RPP.430.154.2023.EST

Inwestor:
Burmistrz Chełmka
Pełnomocnik*:
Marek Krawczyk
Biuro Inżynierskie MK Sp. J.
Ul. Unii Europejskiej 10/88.1
32-602 Oświęcim

Dot.: wydania opinii dla zadania pn.: „Budowa drogi gminnej łączącej ul. Polną i ul. Sportową w Gorzowie”

W odpowiedzi na pismo z dnia 21.11.2023 r., (wpływ do PGW WP RZGW w Gliwicach w dniu 24.11.2023 r.), w sprawie wydania opinii w trybie ustawy z dnia 10 kwietnia 2003 r. o szczególnych zasadach przygotowania i realizacji inwestycji w zakresie dróg publicznych (Dz. U. z 2023 r. poz. 1478 t.j. z późn. zm.), Państwowe Gospodarstwo Wodne Wody Polskie, Regionalny Zarząd Gospodarki Wodnej w Gliwicach przedstawia uwarunkowania dla wykonania przedmiotowej inwestycji.

1. Teren przeznaczony pod projektowane przedsięwzięcie nie znajduje się w granicach obszarów szczególnego zagrożenia powodzią definiowanych wg art. 16 pkt 34 ustawy z dnia 20 lipca 2017 r. Prawo wodne (Dz. U. z 2023 r. poz. 1478 t.j. z późn. zm.)
2. Wykonanie urządzeń wodnych, zdefiniowanych w art. 16 ust. 65, uszczegółowione w art. 17 ust. 1 pkt 4 ustawy Prawo wodne, wymaga uzyskania zgody wodnoprawnej udzielanej przez wydanie pozwolenia wodnoprawnego, w myśl art. 389 ustawy Prawo wodne.
3. W myśl art. 394 ust. 1 pkt 10 ustawy Prawo wodne, przebudowa rowu polegająca na wykonaniu przepustu lub innego przekroju zamkniętego na długości nie większej niż 10 m, wymaga uzyskania zgłoszenia wodnoprawnego.
4. Zgodnie z art. 232 ustawy Prawo wodne zakazuje się grodzenia nieruchomości przyległych do publicznych śródlądowych wód powierzchniowych oraz do brzegu wód morskich i morza terytorialnego w odległości mniejszej niż 1,5 m od linii brzegu, a także zakazywania lub uniemożliwiania przechodzenia przez ten obszar.

DYREKTOR
Marcin Jarzyński

Otrzymują:

1. Adresat

Do wiadomości:

1. RPP a/a RKP_2023-21156

(*)Klauzula RODO

KPR.457.451.2024_51.PD

Warszawa, 25-03-2024 r.

Inwestor:

Burmistrz Chełmka

ul. Krakowska 11

32-660 Chełmek

e: urzadmiejski@chelmek.pl

Pełnomocnik:

Sz. P. Marek Krawczyk

ul. Unii Europejskiej 10/88

32-602 Oświęcim

e: biuro@biuromk.net

Dotyczy: uzgodnienia zadania inwestycyjnego pn.: "Budowa drogi gminnej łączącej ul. Polną i ul. Sportową w Gorzowie"

Pisma związane:

[1] Pismo pełnomocnika z 27.02.2024 r.

Szanowni Państwo,

odpowiadając na pismo [1] poniżej przedstawiam stanowisko Centralnego Portu Komunikacyjnego sp. z o. o. w zakresie przewidzianych do realizacji inwestycji kolejowych.

Zgodnie z Koncepcją przygotowania i realizacji inwestycji Port Solidarność – Centralny Port Komunikacyjny dla Rzeczypospolitej Polskiej, przyjętej uchwałą Rady Ministrów nr 173/2017 z dnia 7 listopada 2017 r. podjęte zostały prace przygotowawcze mające na celu opracowanie dokumentacji. Zrealizowany w roku 2019 pierwszy etap przygotowawczy obejmował opracowanie Strategicznego Studium Lokalizacyjnego (SSL), którego celem było określenie korytarzy linii kolejowych. W roku 2020, w początkowym etapie, który miał miejsce od 10 lutego 2020 r. do 10 marca 2020 r. Strategiczne Studium Lokalizacyjne zostało poddane konsultacjom społecznym. Następnie projekt SSL wraz z prognozą oddziaływania na środowisko poddany został strategicznej ocenie oddziaływania na środowisko (SOOŚ).

W dniu 22 kwietnia 2021 r. Zarządzeniem nr 8 Pełnomocnika Rządu do Spraw Centralnego Portu Komunikacyjnego przyjęto Strategiczne Studium Lokalizacyjne Inwestycji Centralnego Portu Komunikacyjnego.

W odniesieniu do przedmiotu sprawy informuję, że obszar wskazany w piśmie znajduje się w korytarzu SSL. Obszar ten będzie potencjalnie brany pod uwagę w trasowaniu nowych linii kolejowych nr 111 Biała Błotna – Chełmek oraz nr 113 Katowice – Kraków w dalszych etapach prac.

Następne kroki po przyjęciu SSL to opracowywanie dokumentacji studialnej (Studium Techniczno –Ekonomiczno–Środowiskowego – STEŚ), która obejmuje w swoim zakresie wielobranżowe opracowanie wariantów przebiegu linii kolejowych, wraz ze wskazaniem wariantu inwestorskiego. Przetarg na opracowanie STEŚ dla budowy linii kolejowych nr 111 Biała Błotna – Chełmek oraz nr 113 Katowice – Kraków znajduje się na liście przetargów do uruchomienia. Na obecnym etapie przyjmuję do wiadomości informację o projektowanej inwestycji i będziemy tę informację wykorzystywać podczas planowania budowy linii kolejowych nr 111 oraz nr 113.

Uwzględniając powyższe, w celu koordynacji projektów wnoszę o przekazanie harmonogramu inwestycji z oznaczeniem czasu planowanego uzyskania pozwolenia na budowę oraz terminu rozpoczęcia i zakończenia robót budowlanych.

Z poważaniem

Damian Dymiński

Dyrektor Biura Strategii i Planowania,
Projektowania i Inżynierii Podprogramu Kolejowego
(podpisano kwalifikowanym podpisem elektronicznym)

Otrzymują:

1. Inwestor – do wiadomości
2. Pełnomocnik
3. KPR – a/a
4. KRI – do wiadomości



BIURO INŻYNIERSKIE MK Spółka Jawna

M.Krawczyk, K.Strzeżyk

Zał. nr 3

NAZWA INWESTYCJI:

Budowa drogi gminnej łączącej ul. Polną i ul. Sportową w Gorzowie na odcinku od km 0+001,50 do km 0+676,50 w miejscowości Gorzów, powiat oświęcimski, gmina Chelmek w ramach zadania inwestycyjnego pod nazwą: "Budowa drogi gminnej łączącej ul. Polną i ul. Sportową w Gorzowie".

ADRES INWESTYCJI:

ul. Polna . ul. Sportowa, Gorzów

działki inwestycyjne:

644/1 (644/4); 644/3 (644/8); 647/3 (647/9); 647/5 (647/13); 647/8 (647/11); 647/6 (647/15); 652/1 (652/4); 652/3 (652/6); 655/3 (655/9); 655/6 (655/11); 655/5 (655/13); 655/8 (655/15); 660/1 (660/4); 660/3 (660/6); 665/3 (665/4); 670/3 (670/4); 675/1 (675/4); 675/3 (675/6); 679/3 (679/6); 679/1 (679/4); 682/1 (682/4); 682/3 (682/6); 685/2 (685/3); 696/2 (696/5); 687/1 (687/2); 692/3 (692/4); 696/3 (696/7); 699/4 (699/8); 699/5 (699/10); 699/6 (699/12); 699/7 (699/14); 704/3 (704/9); 704/4 (704/11); 704/7 (704/13); 704/8 (704/15); 716/5 (716/7); 717/3 (717/6); 719/5 (719/7); 719/6 (719/9); 723/1 (723/6); 729/8 (729/10); 729/9 (729/12); 722/3 (722/4); 737/3 (737/5); 737/4 (737/7); 738/5 (738/6); 741/6 (741/10); 745/3 (745/6); 746/3 (746/6); 754/3 (754/6); 755/3 (755/4); 763/1 (763/6); 763/3 (763/4); 764/3 (764/4); 771/1 (771/4); 2080 (2080/1); 772/1 (772/4); 772/3 (772/6); 779/3 (779/4); 779/1 (779/8); 780/1 (780/4); 784/1 (784/2); 784/1 (784/3); 788/1 (788/4); 788/3 (788/6); 789/68 (789/83); 789/68 (789/84); 789/70 (789/85); 789/70 (789/86); 1769; 2002/2 (2002/3); 2004 (2004/1); 2009/2 (2009/3); 2073 (2073/1); 789/52 (789/90); 789/52 (789/89); 789/52 (789/87); 789/52 (789/88); 639/3; 639/2; 639/1

jednostka ewidencyjna 121303_5, Chelmek, obręb [0002] Gorzów

INWESTOR:

Burmistrz Chelmka
ul. Krakowska 11, 32-660 Chelmek

BRANŻA:

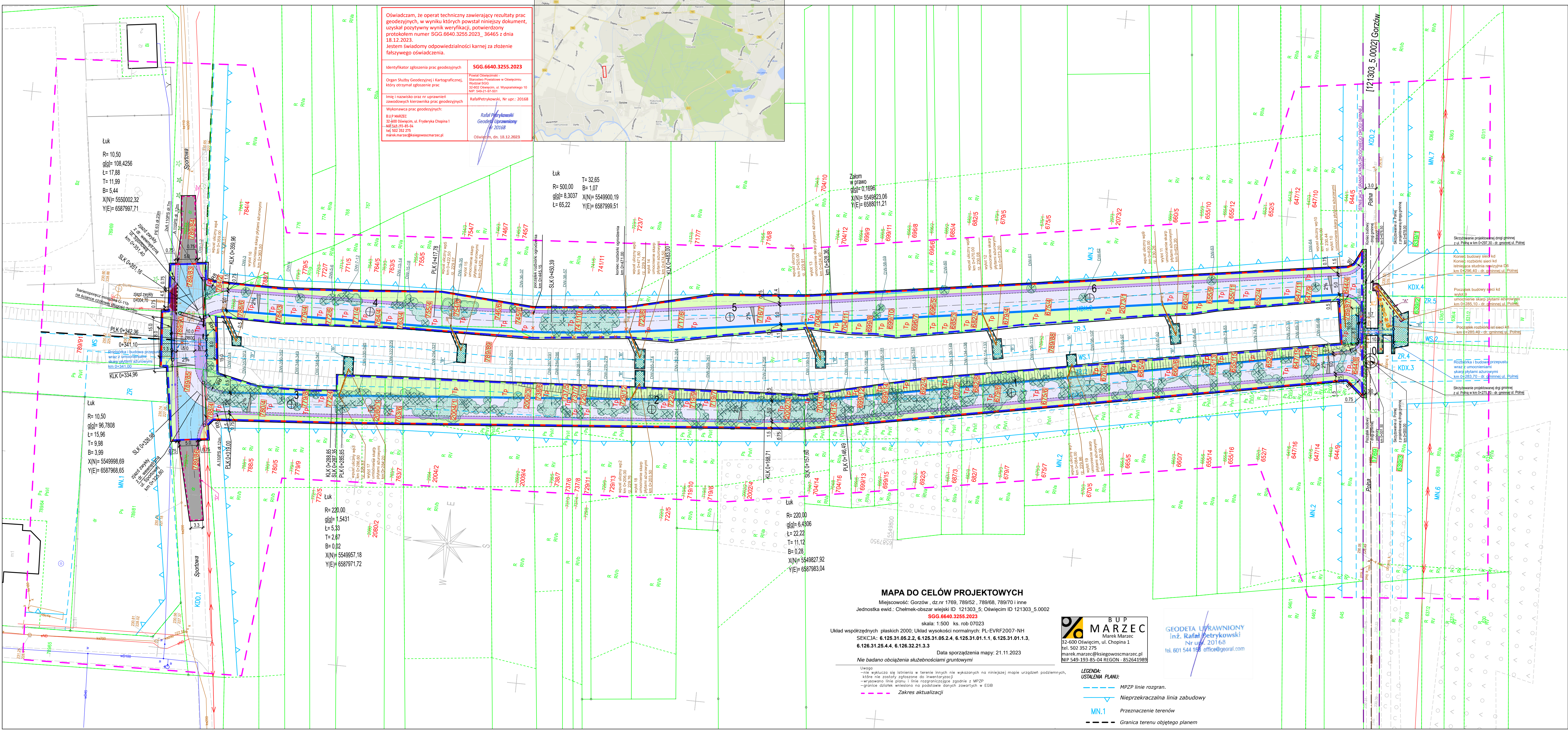
MAPA PRZEDSTAWIAJĄCA PRZEBIEG DROGI

STYCZEŃ - KWIECIEŃ
2024r.

Adres siedziby: ul.Unii Europejskiej 10 / 88.1, 32-602 Oświęcim

tel. / fax: 033 876 28 72, 500 107 084, 504 078 174 ■ e-mail: biuro@biuromk.net

■ NIP: 549 - 243 - 10 - 55 ■ REGON: 122431576



Oświadczam, że operat techniczny zawierający rezultaty prac geodezyjnych, w wyniku których powstał niniejszy dokument, uzyskał pozytywny wynik weryfikacji, potwierdzony protokołem numer SGG.6640.3255.2023, 36465 z dnia 18.12.2023.
Jestem świadomy odpowiedzialności karnej za złożenie fałszywego oświadczenia.

Identyfikator zgłoszenia prac geodezyjnych	SGG.6640.3255.2023
Organ Służby Geodezyjnej i Kartograficznej, który otrzymał zgłoszenie prac	Powiat Oświęcimski - Starostwo Powiatowe w Oświęcimiu Wydział GOS 32-602 Oświęcim, ul. Wyspiańskiego 10 NIP: 549-193-85-04
Imię i nazwisko oraz nr uprawnień zawodowych kierownika prac geodezyjnych	Rafał Pietrykowski, Nr upr.: 20168
Wykonawca prac geodezyjnych:	Rafał Pietrykowski Geodezja Uprawniony Nr 20168 Oświęcim, dn. 18.12.2023



MAPA DO CELÓW PROJEKTOWYCH

Miejscowość: Gorzów, dz. nr 1769, 789/52, 789/68, 789/70 i inne
Jednostka ewid.: Chelmek-obszar wiejski ID 121303_5; Oświęcim ID 121303_5_0002
skala: 1:500 ks. rob. 07023
Układ współrzędnych: płaskich 2000; Układ wysokości normalnych: PL-EVRF2007-NH
SEKCJA: 6.125.31.05.2.2, 6.125.31.05.2.4, 6.125.31.01.1.1, 6.125.31.01.1.3, 6.126.31.25.4.4, 6.126.32.21.3.3
Data sporządzenia mapy: 21.11.2023
Nie badano obciążenia służebnościami gruntowymi

BUP MARZEC
Marek Marzec
32-600 Oświęcim, ul. Chopina 1
tel. 502 352 275
marek.marzec@ksiegowoscmarzec.pl
NIP 549-193-85-04 REGON - 852641989

GEODETA UPRAWNIONY
Inż. Rafał Pietrykowski
Nr upr. 20168
tel. 601 544 155 office@georatl.com

- LEGENDA:**
USTALENIA PLANU:
- MPZP linie rozgran.
 - Nieprzekraczalna linia zabudowy
 - Przeznaczenie terenów
 - Granica terenu objętego planem

- LEGENDA**
ELEMENTY BUDOWANE:
- jezdnia (nawierzchnia z betonu asfaltowego)
 - zjazd zwykły z dr. wewnętrznej (nawierzchnia z betonu asfaltowego)
 - pobocze gruntowe utwardzone (kruszywo lamane)
 - zjazd zwykły - naw. z bet. kostki brukowej, grub. 8cm, typ "podwójne T", kolor czerwony
 - opornik betonowy
 - krawężnik bet. najazdowy +3cm
 - skarpa/zielen
 - wpust i przykanalik sieci kd
 - kanal deszczowy sieci kd
 - umocnienie skarp bet. płytami ażurowymi
 - odwodnienie liniowe typu mulda 50x50
 - krawędź jezdni nieobramowana krawężnikami
 - barieroporecz U-11b
- ELEMENTY DO ROZBIÓRKI I BUDOWY (PRZEBUDOWYWANE):**
- ścianka czołowa wraz z przepustem hydraulicznym
 - rura osłonowa
- ELEMENTY PRZEBUDOWYWANE:**
- nawiażania do istniejącego terenu
- ELEMENTY DO ROZBIÓRKI:**
- kanal deszczowy sieci kd
 - ogrodzenie panelowe
 - ścianka czołowa
- ELEMENTY ISTNIEJĄCE:**
- sić energetyczna
 - sić wodociągowa
 - sić kanaliz. sanitarnej
 - sić kanaliz. deszczowej
 - działka inwestycyjna
 - nr działki po podziale
 - spadki poprzeczne
 - drzewa do wycinki

- linie rozgraniczające teren projektowanych dr. gminnej
projektowana granica pasa drogowego dr. gminnej
linia podziału działek projektowana granica pasa drogowego drogi gminnej
istniejąca granica pasa drogowego drogi gminnej ul. Polnej
obszar oddziaływania inwestycji
- Granice terenu dla którego wnosi się o ustalenie:
- obowiązku budowy lub przebudowy sieci uzbrojenia terenu
 - obowiązku budowy lub przebudowy urządzeń wodnych lub urządzeń melioracji wodnych szczegółowych
 - obowiązku budowy lub przebudowy innych dróg publicznych
 - obowiązku budowy lub przebudowy zjazdów
 - rozbiorów istniejących obiektów budowlanych nieprzewidywanych do dalszego użytkowania oraz tymczasowych obiektów budowlanych
- Potwierdzam za zgodność z oryginałem mapy do celów projektowych

BIURO INŻYNIERSKIE MK Spółka Jawna
tel.(033) 876 28 72 M. Krawczyk, K. Strzeżyk
500 107 084 ul.Unii Europejskiej 10/8.1
504 078 174 e-mail: biuro@biuromk.net 32-602 OŚWIECIM

zamawiający: Burnisz Chelmka ul. Krakowska 11 32-600 Chelmek
adres inwestycji: ul.Polna, ul. Sportowa, Gorzów
faza projektu: ZAŁĄCZNIK NR 4: MAPA Z PROPONOWANYM PRZEBIEGIEM DROGI
temat projektu:

Budowa drogi gminnej łączącej ul. Polną i ul. Sportową w Gorzowie na odcinku od km 0+001,50 do km 0+676,50 w miejscowości Gorzów, powiat oświęcimski, gmina Chelmek w ramach zadania inwestycyjnego pod nazwą: "Budowa drogi gminnej łączącej ul. Polną i ul. Sportową w Gorzowie"

tytuł rysunku: MAPA Z PROPONOWANYM PRZEBIEGIEM DROGI
projektował i brała drogowa wraz z odwodnieniem: inż. Krzysztof Strzeżyk
nr upr. SLK1553/PB00017 - specjalność: drogową
sprawdzał i brała drogowa z odwodnieniem: mgr inż. Barbara Francuz
nr upr. SLK7810/PB018 - specjalność: drogową
data: I-IV 2024r. skala: 1:500 nr rysunku: 1



BIURO INŻYNIERSKIE MK Spółka Jawna

M.Krawczyk, K.Strzeżyk

Załącznik nr 4

NAZWA INWESTYCJI:

Budowa drogi gminnej łączącej ul. Polną i ul. Sportową w Gorzowie na odcinku od km 0+001,50 do km 0+676,50 w miejscowości Gorzów, powiat oświęcimski, gmina Chelmek w ramach zadania inwestycyjnego pod nazwą: "Budowa drogi gminnej łączącej ul. Polną i ul. Sportową w Gorzowie".

ADRES INWESTYCJI:

ul. Polna . ul. Sportowa, Gorzów

działki inwestycyjne:

644/1 (644/4); 644/3 (644/8); 647/3 (647/9); 647/5 (647/13); 647/8 (647/11); 647/6 (647/15); 652/1 (652/4); 652/3 (652/6); 655/3 (655/9); 655/6 (655/11); 655/5 (655/13); 655/8 (655/15); 660/1 (660/4); 660/3 (660/6); 665/3 (665/4); 670/3 (670/4); 675/1 (675/4); 675/3 (675/6); 679/3 (679/6); 679/1 (679/4); 682/1 (682/4); 682/3 (682/6); 685/2 (685/3); 696/2 (696/5); 687/1 (687/2); 692/3 (692/4); 696/3 (696/7); 699/4 (699/8); 699/5 (699/10); 699/6 (699/12); 699/7 (699/14); 704/3 (704/9); 704/4 (704/11); 704/7 (704/13); 704/8 (704/15); 716/5 (716/7); 717/3 (717/6); 719/5 (719/7); 719/6 (719/9); 723/1 (723/6); 729/8 (729/10); 729/9 (729/12); 722/3 (722/4); 737/3 (737/5); 737/4 (737/7); 738/5 (738/6); 741/6 (741/10); 745/3 (745/6); 746/3 (746/6); 754/3 (754/6); 755/3 (755/4); 763/1 (763/6); 763/3 (763/4); 764/3 (764/4); 771/1 (771/4); 2080 (2080/1); 772/1 (772/4); 772/3 (772/6); 779/3 (779/4); 779/1 (779/8); 780/1 (780/4); 784/1 (784/2); 784/1 (784/3); 788/1 (788/4); 788/3 (788/6); 789/68 (789/83); 789/68 (789/84); 789/70 (789/85); 789/70 (789/86); 1769; 2002/2 (2002/3); 2004 (2004/1); 2009/2 (2009/3); 2073 (2073/1); 789/52 (789/90); 789/52 (789/89); 789/52 (789/87); 789/52 (789/88); 639/3; 639/2; 639/1

jednostka ewidencyjna 121303_5, Chelmek, obręb [0002] Gorzów

INWESTOR:

Burmistrz Chelmka
ul. Krakowska 11, 32-660 Chelmek

BRANŻA:

ANALIZA POWIĄZAŃ DROGI Z INNYMI DROGAMI

STYCZEŃ - KWIECIEŃ
2024r.

Adres siedziby: ul.Unii Europejskiej 10 / 88.1, 32-602 Oświęcim

tel. / fax: 033 876 28 72, 500 107 084, 504 078 174 ■ e-mail: biuro@biuromk.net

■ NIP: 549 - 243 - 10 - 55 ■ REGON: 122431576



Analiza powiązania projektowanej drogi gminnej – bez nazwy- z innymi drogami publicznymi

Projektowana inwestycja zlokalizowana jest w woj. małopolskim, w powiecie oświęcimskim w gminie Chełmek w miejscowości Gorzów. Projekt obejmuje budowę drogi gminnej klasy technicznej „D”, o kategorii ruchu KR1.

Inwestycja zlokalizowana jest pomiędzy drogą gminną ul. Polną a drogą wewnętrzną ul. Sportową. Projektowany przebieg drogi tworzy pętlę zlokalizowaną wzdłuż istniejącego rowu melioracyjnego. Planowany odcinek drogi gminnej – bez nazwy rozpoczyna się od skrzyżowania z drogą gminną ul. Polną (klasa „D”) w km 0+001,50 i kończy na skrzyżowaniu z drogą gminną ul. Polną w km 0+676,50. W ciągu projektowanej drogi gminnej – bez nazwy występują dwa zjazdy zwykłe z drogą wewnętrzną ul. Sportową: w km 0+325,80 oraz w km 0+351,40.

Droga gminna ulica Polna oraz droga wewnętrzna ul. Sportowa w chwili obecnej stanowią dojazd dla mieszkańców do przylegających do nich posesji. Szerokość jezdni ul. Polnej i ul. Sportowej wynosi od 3,0m do 3,5m. Nawierzchnia jezdni wykonana jest z betonu asfaltowego.

Opracowanie ma na celu umożliwienie dostępu do drogi publicznej dla działek budowlanych zlokalizowanych wzdłuż projektowanej drogi gminnej. Komunikację z drogą publiczną stanowić będą skrzyżowania projektowanej drogi gminnej - bez nazwy z drogą gminną ul. Polną.

Powiązanie projektowanej drogi bez nazwy z drogą krajową:

Projektowana droga bez nazwy połączona jest z drogą gminną ul. Polną (skrzyżowanie zwykłe „typu T”) która łączy się z drogą powiatową nr 1900 ul. Oświęcimską (skrzyżowanie zwykłe „typu T”). Następnie droga powiatowa nr 1900 ul. Oświęcimska połączona jest z drogą powiatową nr 1809K ul. Krakowską / ul. M. Konopnickiej (skrzyżowanie zwykłe „typu T”) która z kolei łączy się z drogą krajową nr 44 ul. St. Konarskiego / ul. Śląska (skrzyżowanie typu rondo).



BIURO INŻYNIERSKIE MK Spółka Jawna

M.Krawczyk, K.Strzeżyk

Powiązanie projektowanej drogi bez nazwy z drogą wojewódzką:

Projektowana droga bez nazwy połączona jest z drogą gminną ul. Polną (skrzyżowanie zwykłe „typu T”) która łączy się z drogą powiatową nr 1900 ul. Oświęcimską (skrzyżowanie zwykłe „typu T”). Następnie droga powiatowa nr 1900 ul. Oświęcimską połączona jest z drogą wojewódzką nr 780 ul. Piastowską.

Projektowana droga bez nazwy nie jest bezpośrednio połączona z drogą wojewódzką i/lub drogą krajową.



BIURO INŻYNIERSKIE MK Spółka Jawna

M.Krawczyk, K.Strzeżyk

Załącznik nr 5

NAZWA INWESTYCJI:

Budowa drogi gminnej łączącej ul. Polną i ul. Sportową w Gorzowie na odcinku od km 0+001,50 do km 0+676,50 w miejscowości Gorzów, powiat oświęcimski, gmina Chelmek w ramach zadania inwestycyjnego pod nazwą: "Budowa drogi gminnej łączącej ul. Polną i ul. Sportową w Gorzowie".

ADRES INWESTYCJI:

ul. Polna . ul. Sportowa, Gorzów

działki inwestycyjne:

644/1 (644/4); 644/3 (644/8); 647/3 (647/9); 647/5 (647/13); 647/8 (647/11); 647/6 (647/15); 652/1 (652/4); 652/3 (652/6); 655/3 (655/9); 655/6 (655/11); 655/5 (655/13); 655/8 (655/15); 660/1 (660/4); 660/3 (660/6); 665/3 (665/4); 670/3 (670/4); 675/1 (675/4); 675/3 (675/6); 679/3 (679/6); 679/1 (679/4); 682/1 (682/4); 682/3 (682/6); 685/2 (685/3); 696/2 (696/5); 687/1 (687/2); 692/3 (692/4); 696/3 (696/7); 699/4 (699/8); 699/5 (699/10); 699/6 (699/12); 699/7 (699/14); 704/3 (704/9); 704/4 (704/11); 704/7 (704/13); 704/8 (704/15); 716/5 (716/7); 717/3 (717/6); 719/5 (719/7); 719/6 (719/9); 723/1 (723/6); 729/8 (729/10); 729/9 (729/12); 722/3 (722/4); 737/3 (737/5); 737/4 (737/7); 738/5 (738/6); 741/6 (741/10); 745/3 (745/6); 746/3 (746/6); 754/3 (754/6); 755/3 (755/4); 763/1 (763/6); 763/3 (763/4); 764/3 (764/4); 771/1 (771/4); 2080 (2080/1); 772/1 (772/4); 772/3 (772/6); 779/3 (779/4); 779/1 (779/8); 780/1 (780/4); 784/1 (784/2); 784/1 (784/3); 788/1 (788/4); 788/3 (788/6); 789/68 (789/83); 789/68 (789/84); 789/70 (789/85); 789/70 (789/86); 1769; 2002/2 (2002/3); 2004 (2004/1); 2009/2 (2009/3); 2073 (2073/1); 789/52 (789/90); 789/52 (789/89); 789/52 (789/87); 789/52 (789/88); 639/3; 639/2; 639/1

jednostka ewidencyjna 121303_5, Chelmek, obręb [0002] Gorzów

INWESTOR:

Burmistrz Chelmka
ul. Krakowska 11, 32-660 Chelmek

BRANŻA:

OKREŚLENIE ZMIAN W DOTYCHCZASOWEJ INFRASTRUKTURZE ZAGOSPODAROWANIA TERENU



Określenie zmian w dotychczasowej infrastrukturze zagospodarowania terenu

Stan istniejący:

Teren objęty opracowaniem znajduje się w gminie Chełmek w miejscowości Gorzów w powiecie oświęcimskim. Przedsięwzięcie inwestycyjne obejmuje budowę drogi gminnej o długości 675m. Obszar objęty inwestycją znajduje się w jednostce ewidencyjnej Oświęcim, obręb Gorzów. Przedsięwzięcie rozpoczyna się od skrzyżowania projektowanej drogi gminnej bez nazwy z drogą gminną ul. Polną w km 0+001,50. Projektowany przebieg drogi przypomina geometrycznie pętlę zlokalizowaną wzdłuż istniejącego rowu melioracyjnego której zakończeniem jest skrzyżowanie z drogą gminą ul. Polną w km 0+676,50. W sąsiedztwie inwestycji zlokalizowane są tereny łkowe i nieużytki. W rejonie drogi wewnętrznej ul. Sportowej zlokalizowane jest boisko piłkarskie oraz plac zabaw.

Droga gminna ul. Polna oraz droga wewnętrzna ul. Sportowa stanowi obecnie dojazd dla mieszkańców do przylegających do niej budynków jednorodzinnych. W stanie istniejącym uzbrojenie terenu w postaci sieci elektroenergetycznej, sieci teletechnicznej oraz sieci kanalizacji deszczowej występuje w obrębie skrzyżowań z drogą gminną ul. Polną oraz w rejonie zjazdów z drogą wewnętrzną ul. Sportowej.

Jezdnie ulicy gminnej i wewnętrznej w stanie istniejącym posiadają liczne uszkodzenia w postaci spękań podłużnych i poprzecznych oraz ubytków nawierzchni (na krawędziach jezdni). Na jezdni (ul. Polnej) widoczne są liczne naprawy nawierzchni w postaci powierzchniowych łat. Pobocza wzdłuż jezdni porośnięte są trawą co uniemożliwia sprawny spływ wody opadowej z jezdni. Odwodnienie w chwili obecnej odbywa się powierzchniowo na tereny przyległe.

Stan projektowany:

W ramach przedsięwzięcia planuje się budowę drogi gminnej - bez nazwy tworzącej pętlę wokół istniejącego rowu melioracyjnego. Opracowanie zawiera również budowę elementów odwodnienia w postaci wpustów ulicznych wraz z przykanalikami oraz przebudowę i rozbiórkę kolidujących sieci uzbrojenia terenu, przepustów i zjazdów.



BIURO INŻYNIERSKIE MK Spółka Jawna

M.Krawczyk, K.Strzeżyk

DROGA DOJAZDOWA:

Budowę drogi gminnej - bez nazwy zaprojektowano o szerokości 5,0m i długości 675m. Połączenie krawędzi jezdni z ul. Polną należy wykonać za pomocą łuków kołowych o promieniu $R=6,0m$. Spadek na jezdni zaprojektowano jako jednostronny 2,0% skierowany do projektowanego wzdłuż krawędzi jezdni korytka ściekowego typu mulda na którym zlokalizowano wpusty uliczne wraz z przykanalikami podłączonymi do rowu melioracyjnego. Nawierzchnię na jezdni zaprojektowana z betonu asfaltowego.

POBOCZE:

Wzdłuż projektowanej jezdni zaprojektowano jednostronne pobocze. Szerokość pobocza zaprojektowano o wartości 0,75m z 8,0% spadkiem poprzecznym w kierunku od jezdni. Nawierzchnię pobocza należy wykonać z kruszywa łamanego bazaltowego.

SKRZYŻOWANIA Z DROGAMI GMINNYMI:

W ramach opracowania zaprojektowano budowę skrzyżowań projektowanej drogi gminnej - bez nazwy z drogą gminną ul. Polną w 0+275,70 i w km 0+267,30. Natomiast powiązanie z drogą wewnętrzną ul. Sportową zapewniono przez zaprojektowanie zjazdów zwykłych z projektowanej drogi gminnej w km 0+325,80 i km 0+351,40. Krawędzie projektowanej drogi gminnej z drogą gminną ul. Polną należy wykonać za pomocą łuków kołowych o promieniu $R=6,0m$. Spadek na jezdni dostosowano do projektowanych i istniejących rzędnych terenu.

ZJAZDY:

Zaprojektowano budowę zjazdów zwykłych stanowiących połączenie z drogą wewnętrzną ul. Sportową w km 0+325,80 i km 0+351,40 z projektowanej drogi gminnej – bez nazwy. Zjazdy należy wykonać za pomocą łuków kołowych o promieniu $R=8,0m$. Szerokość zjazdów zaprojektowano o wartości 5,0m. Na długości około 20,0m należy wykonać nawiazania do istniejącej szerokości drogi wewnętrznej z betonu asfaltowego. Istniejący zjazd zlokalizowany przy drodze wewnętrznej ul. Sportowej w km 0+004,70 należy przebudować. Przebudowa polegać będzie na dostosowaniu wysokościowym i geometrycznym. Nawierzchnię zjazdu należy wykonać z kostki betonowej ograniczonej opornikiem betonowym.



PRZEPUSTY

W ramach opracowania zaprojektowano rozbiórkę i budowę istniejących przepustów zlokalizowanych w km 0+287,73 w ciągu drogi gminnej ul. Polnej oraz w km 0+341,00 w ciągu projektowanej drogi gminnej – bez nazwy.

Przepusty należy wykonać jako żelbetowe o średnicy ϕ 800 i długości 10,0m. Istniejące ścianki czołowe należy rozebrać i wykonać nowe zgodnie z rysunkami konstrukcyjnymi.

ISTNIEJĄCE SIECI UZBROJENIA TERENU

Istniejące sieci uzbrojenia podziemnego będące w kolizji z projektowanymi elementami należy zabezpieczyć bądź przebudować zgodnie z wytycznymi otrzymanymi od właścicieli sieci.



BIURO INŻYNIERSKIE MK Spółka Jawna

M.Krawczyk, K.Strzeżyk

Zał. nr 6

NAZWA INWESTYCJI:

Budowa drogi gminnej łączącej ul. Polną i ul. Sportową w Gorzowie na odcinku od km 0+001,50 do km 0+676,50 w miejscowości Gorzów, powiat oświęcimski, gmina Chełmek w ramach zadania inwestycyjnego pod nazwą: "Budowa drogi gminnej łączącej ul. Polną i ul. Sportową w Gorzowie".

ADRES INWESTYCJI:

ul. Polna . ul. Sportowa, Gorzów

działki inwestycyjne:

644/1 (644/4); 644/3 (644/8); 647/3 (647/9); 647/5 (647/13); 647/8 (647/11); 647/6 (647/15); 652/1 (652/4); 652/3 (652/6); 655/3 (655/9); 655/6 (655/11); 655/5 (655/13); 655/8 (655/15); 660/1 (660/4); 660/3 (660/6); 665/3 (665/4); 670/3 (670/4); 675/1 (675/4); 675/3 (675/6); 679/3 (679/6); 679/1 (679/4); 682/1 (682/4); 682/3 (682/6); 685/2 (685/3); 696/2 (696/5); 687/1 (687/2); 692/3 (692/4); 696/3 (696/7); 699/4 (699/8); 699/5 (699/10); 699/6 (699/12); 699/7 (699/14); 704/3 (704/9); 704/4 (704/11); 704/7 (704/13); 704/8 (704/15); 716/5 (716/7); 717/3 (717/6); 719/5 (719/7); 719/6 (719/9); 723/1 (723/6); 729/8 (729/10); 729/9 (729/12); 722/3 (722/4); 737/3 (737/5); 737/4 (737/7); 738/5 (738/6); 741/6 (741/10); 745/3 (745/6); 746/3 (746/6); 754/3 (754/6); 755/3 (755/4); 763/1 (763/6); 763/3 (763/4); 764/3 (764/4); 771/1 (771/4); 2080 (2080/1); 772/1 (772/4); 772/3 (772/6); 779/3 (779/4); 779/1 (779/8); 780/1 (780/4); 784/1 (784/2); 784/1 (784/3); 788/1 (788/4); 788/3 (788/6); 789/68 (789/83); 789/68 (789/84); 789/70 (789/85); 789/70 (789/86); 1769; 2002/2 (2002/3); 2004 (2004/1); 2009/2 (2009/3); 2073 (2073/1); 789/52 (789/90); 789/52 (789/89); 789/52 (789/87); 789/52 (789/88); 639/3; 639/2; 639/1

jednostka ewidencyjna 121303_5, Chełmek, obręb [0002] Gorzów

INWESTOR:

Burmistrz Chełmka
ul. Krakowska 11, 32-660 Chełmek

BRANŻA:

MAPA Z PROJEKTEM PODZIAŁU DZIAŁEK

STYCZEŃ - KWIECIEŃ
2024r.

Adres siedziby: ul.Unii Europejskiej 10 / 88.1, 32-602 Oświęcim

tel. / fax: 033 876 28 72, 500 107 084, 504 078 174 ■ e-mail: biuro@biuromk.net

■ NIP: 549 - 243 - 10 - 55 ■ REGON: 122431576

Woj.: małopolskie
Powiat: oświęcimski
Gmina: 121303_5, Chelmek
Obręb: 121303_5.0002, Gorzów
Skala: 1:1000
Data wykonania: 12.12.2023 r

SGG.6640.3248.2023



PROJEKT PODZIAŁU NIERUCHOMOŚCI

WYKAZ ZMIAN GRUNTOWYCH

Podział działki w trybie ustawy z dnia 10 kwietnia 2003 r. o szczególnych zasadach przygotowania do realizacji inwestycji w zakresie dróg publicznych

J. rej. G275		Nr. Księgi wieczystej KRIE/00027399/2					
Stan dotychczasowy			Stan nowy				
Nr działki	Użytek gruntowy	Powierzchnia		Nr działki	Użytek gruntowy	Powierzchnia	
		ha	m ²			ha	m ²
717/3	RIVa	0	63	717/6	Tp	0	38
	RIVb	0	70				
	RV	0	93				
	B	0	38				
	Suma:	0	2984			0	64
				Załącznik Nr 2 (poz.)			
				do decyzji Nr 324			

Starosta Oświęcimski
ul. Wyspiańskiego 10
32-602 Oświęcim

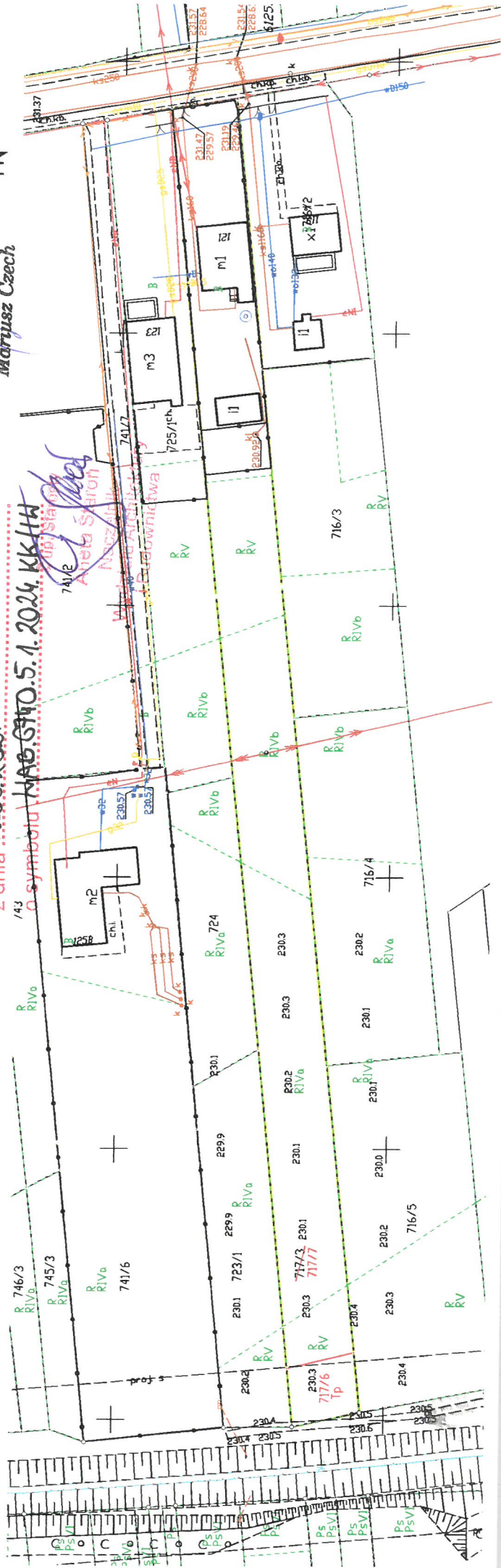
Starosta Oświęcimskiego

z dnia 12.06.2024
o symbolu KRIE/00027399/2

GEODETA UPRAWNIONY
Nr upraw. 16801

Mariusz Czech

Poświadczam, że niniejszy dokument został opracowany w wyniku prac, których rezultaty zawiera operat techniczny wpisany do ewidencji materiałów państwowego zasobu geodezyjnego i kartograficznego	
Nazwa organu prowadzącego państwowy zasób geodezyjny i kartograficzny	STAROSTA OŚWIECIMSKI
Identyfikator ewidencyjny operatu technicznego	P.1213.20.24.186
Data przyjęcia operatu technicznego do zasobu	23.01.2024 z up. Starosty
Imię, nazwisko i podpis osoby reprezentującej organ	Zbigniew Wyrobek Inspektor kontroli dokumentacji geodezyjnej i kartograficznej w Wydziale Geodezji, Kartografii i Gospodarki Nieruchomościami



Woj.: małopolskie
Powiat: oświęcimski
Gmina: 121303_5_Chelmek
Obręb: 121303_5_0002, Gorzów
Skala: 1:1000
Data wykonania: 20.01.2022 r

SGG.6640.157.2022

PROJEKT PODZIAŁU NIERUCHOMOŚCI

WYKAZ ZMIAN GRUNTOWYCH

Podział działki w trybie ustawy z dnia 10 kwietnia 2003 r. o szczególnych zasadach przygotowania do realizacji inwestycji w zakresie dróg publicznych

J. rej.	Nr. Księgi wieczystej	Właściciel							
G345	KRIE/00060328/0	Sojka Mariusz (Józef, Stanisława) – ul. Gorzowska 106, 32-660 Gorzów							
		Sojka Wioletta (Jan, Maria) – ul. Gorzowska 106, 32-660 Gorzów – 1/1							
		Stan dotychczasowy							
Nr działki	Użytek gruntowy	Powierzchnia			Nr działki	Użytek gruntowy	Powierzchnia		
		ha	a	m ²			ha	a	m ²
763/1	RIVb	0	03	34	763/6	RIVb	0	00	63
	RV	0	13	45					
	PsVI	0	00	80					
	Suma:	0	17	59					
					763/7	RV PsVI	0	00	17
						Suma:	0	16	96
							0	17	59

Mariusz Czech
Geodeta z prawami
nr 16804

Starosta Oświęcimski
ul. Wyspiańskiego 10
32-602 Oświęcim

Starosta Oświęcimskiego

zezwalającej na realizację inwestycji drogowej

z dnia 12.06.2024

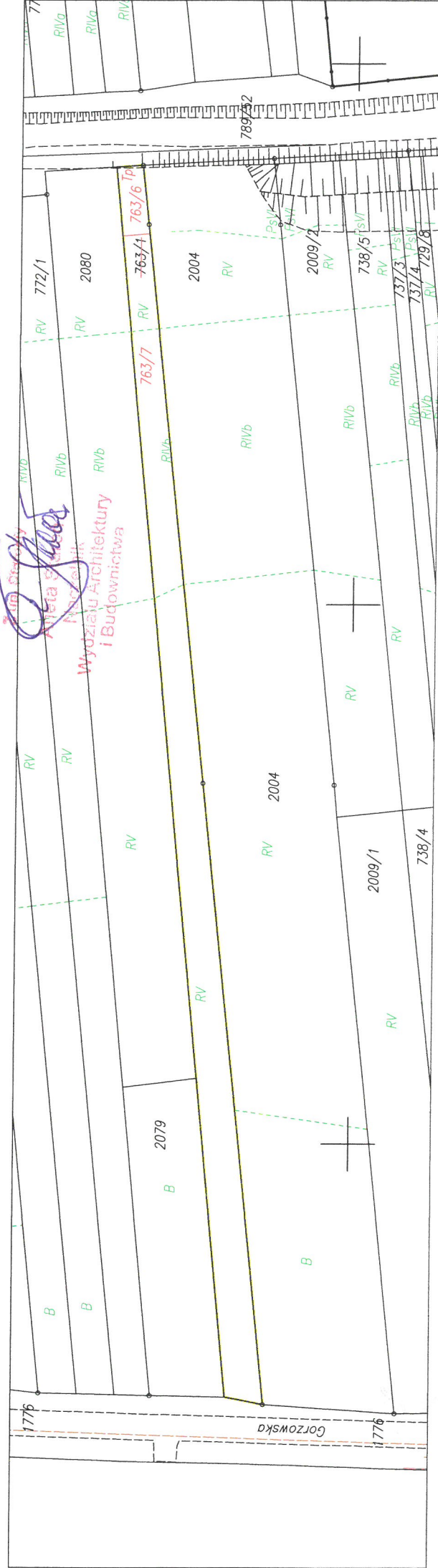
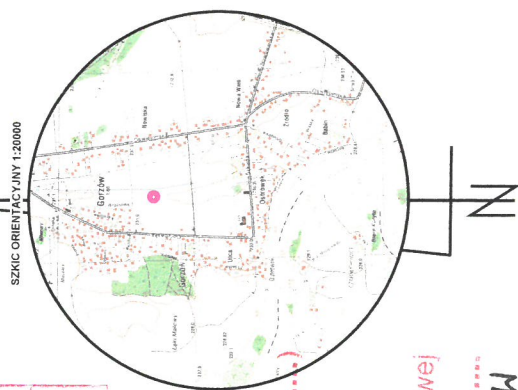
o symbolu WAB.0740.05.1.2024.KK/1W

Załącznik Nr 2

do decyzji Nr 3/24

Pświadcza się, że niniejszy dokument został opracowany w wyniku prac, których rezultaty zawiera operat techniczny wpisany do ewidencji materiałów państwowego zasobu geodezyjnego i kartograficznego	
Nazwa organu prowadzącego państwowy zasób geodezyjny i kartograficzny	STAROSTA OŚWIECIMSKI
Identyfikator ewidencyjny operatu technicznego	P1213.2022.381
Data przyjęcia operatu technicznego do zasobu	11.02.2022
Inicjał, nazwisko i podpis osoby reprezentującej organ	z up. Starosta Agnieszka Ruszkowska

Inspektor kontroli dokumentacji geodezyjnej i kartograficznej w Wydziale Geodezji, Kartografii i Gospodarki Nieruchomościami




Woj.: małopolskie
Powiat: oświęcimski
Gmina: 121303_5, Chelmek
Obręb: 121303_5.0002, Gorzów
Skala: 1:1000
Data wykonania: 20.01.2022 r

SGG.6640.157.2022

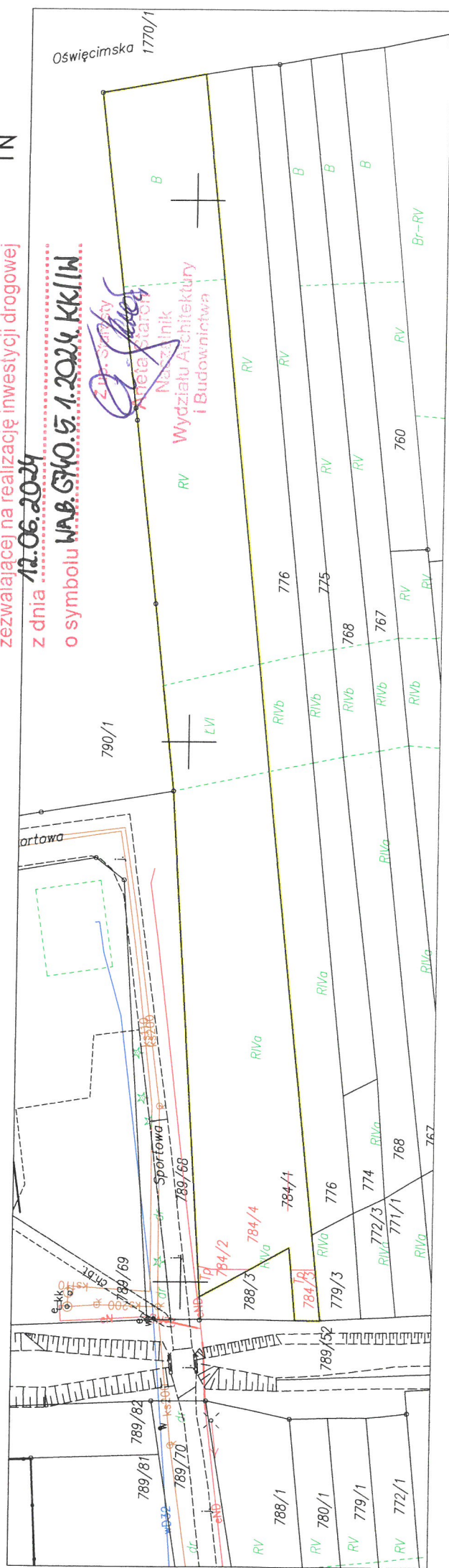
PROJEKT PODZIAŁU NIERUCHOMOŚCI

WYKAZ ZMIAN GRUNTOWYCH
Podział działki w trybie ustawy z dnia 10 kwietnia 2003 r. o szczególnych zasadach przygotowania do realizacji inwestycji
w zakresie dróg publicznych

J. rej.	Nr. Księgi wieczystej	Właściciel				Operat			
G628	KRIE/00025514/1	Małkut Krzysztof (Bronisław, Czesława) – ul. Oświęcimska 139, 32-660 Gorzów Małkut Lidia (Eugeniusz, Maria) – ul. Oświęcimska 139, 32-660 Gorzów – 1/1				Lp. i osoby			
Stan dotychczasowy		Stan nowy							
Nr działki	Użytek gruntowy	Powierzchnia		Nr działki	Użytek gruntowy	Powierzchnia			
		ha	a			m ²	ha	a	m ²
784/1	RIVa	0	17	62	784/2 784/3 784/4	TP	0	00	25
	RV	0	14	25		TP	0	00	43
	ŁVI	0	03	67		RIVa	0	16	94
	B	0	07	07		RV	0	14	25
	Suma:	0	42	61		ŁVI	0	03	67
					B	0	07	07	
					Suma:	0	41	93	
						0	42	61	

 Ministerstvo zemědělství
Czech Republic

Małkut Czech
Geodeta uprawniony
nr 16801



Poswiadcza się, że niniejszy dokument został opracowany w wyniku prac, których rezultaty zawiera operat techniczny wpisany do ewidencji materiałów państwowego zasobu geodezyjnego i kartograficznego

Nazwa organu prowadzącego państwowy zasób geodezyjny i kartograficzny

STAROSTA OŚWIECIMSKI

Identyfikator ewidencyjny operatu technicznego

P1213.2022.381

Data przyjęcia operatu technicznego do zasobu

11.02.2022

imię, nazwisko i podpis osoby reprezentującej organ

Starosta Oświęcimski

ul. Wyspiańskiego 10

32-660 Oświęcim

Agneszka Ruszkowska

Inspektor kontroli dokumentacji geodezyjnej i kartograficznej w Wydziale Geodezji, Kartografii i Gospodarki Nieruchomościami

SZKIC ORIENTACYJNY 1:20000



Starosta Oświęcimski
ul. Wyspiańskiego 10
32-660 Oświęcim

Załącznik Nr 2 (poz.)

do decyzji Nr 3/24

Starosta Oświęcimskiego

z dnia 12.06.2024

o symbolu WAB G10.5 1.2024 KK/1W

z dnia 12.06.2024

o symbolu WAB G10.5 1.2024 KK/1W

Starosta Oświęcimskiego

ul. Wyspiańskiego 10

32-660 Oświęcim

Agneszka Ruszkowska

Inspektor kontroli dokumentacji geodezyjnej i kartograficznej w Wydziale Geodezji, Kartografii i Gospodarki Nieruchomościami

Starosta Oświęcimskiego

ul. Wyspiańskiego 10

32-660 Oświęcim

Agneszka Ruszkowska

Inspektor kontroli dokumentacji geodezyjnej i kartograficznej w Wydziale Geodezji, Kartografii i Gospodarki Nieruchomościami

Starosta Oświęcimskiego

ul. Wyspiańskiego 10

32-660 Oświęcim

Agneszka Ruszkowska

Inspektor kontroli dokumentacji geodezyjnej i kartograficznej w Wydziale Geodezji, Kartografii i Gospodarki Nieruchomościami

Woj.: małopolskie
Powiat: oświęcimski
Gmina: 121303_5, Chelmek
Obręb: 121303_5.0002, Gorzów
Skala: 1:1000
Data wykonania: 16.07.2021 r

SGG.6640.961.2021

PROJEKT PODZIAŁU NIERUCHOMOŚCI

WYKAZ ZMIAN GRUNTOWYCH

Podział działki w trybie ustawy z dnia 10 kwietnia 2003 r. o szczególnych zasadach przygotowania do realizacji inwestycji w zakresie dróg publicznych

J. rej.		Nr. Księgi wieczystej		Właściciel																	
G824		KRIE/00052690/6		Paszowska-Matyja Agata (Wojciech, Ewa) – ul. Sadowa 17, 42-500 Będzin Matyja Piotr (Eugeniusz, Alina) – ul. Sadowa 17, 42-500 Będzin – 1/1																	
				Stan dotychczasowy				Stan nowy													
Nr działki	Użytek gruntowy	Powierzchnia			Nr działki	Użytek gruntowy	Powierzchnia														
		ha	a	m ²			ha	a	m ²												
737/3	RIV/b	0	01	72			737/5	Tp	0	00	29										
	RV	0	01	19								RIV/b	0	01	72						
	PsVI	0	00	52												RV	0	01	19		
		0	03	43																PsVI	0
	0			737/6		0	03	14													
									737/7	Tp	0	00	28								
														RIV/b	0	01	59				
																		RV	0	03	80
				PsVI	0	00	48														
								0	05	87	20										
												Suma:	0	09	30	05	59				
																		Suma:	0	09	30
				Suma:	0	09	30														
								Suma:	0	09	30										
												Suma:	0	09	30	05	59				
																		Suma:	0	09	30
				Suma:	0	09	30														
								Suma:	0	09	30										
												Suma:	0	09	30	05	59				
																		Suma:	0	09	30
				Suma:	0	09	30														
								Suma:	0	09	30										
												Suma:	0	09	30	05	59				
																		Suma:	0	09	30
				Suma:	0	09	30														
								Suma:	0	09	30										
												Suma:	0	09	30	05	59				
																		Suma:	0	09	30
				Suma:	0	09	30														
								Suma:	0	09	30										
												Suma:	0	09	30	05	59				
																		Suma:	0	09	30
				Suma:	0	09	30														
								Suma:	0	09	30										
												Suma:	0	09	30	05	59				
																		Suma:	0	09	30
				Suma:	0	09	30														
								Suma:	0	09	30										
												Suma:	0	09	30	05	59				
																		Suma:	0	09	30
				Suma:	0	09	30														
								Suma:	0	09	30										
												Suma:	0	09	30	05	59				
																		Suma:	0	09	30
				Suma:	0	09	30														
								Suma:	0	09	30										
												Suma:	0	09	30	05	59				
																		Suma:	0	09	30
				Suma:	0	09	30														
								Suma:	0	09	30										
												Suma:	0	09	30	05	59				
																		Suma:	0	09	30
				Suma:	0	09	30														
								Suma:	0	09	30										
												Suma:	0	09	30	05	59				
																		Suma:	0	09	30
				Suma:	0	09	30														
								Suma:	0	09	30										
												Suma:	0	09	30	05	59				
																		Suma:	0	09	30
				Suma:	0	09	30														
								Suma:	0	09	30										
												Suma:	0	09	30	05	59				
																		Suma:	0	09	30
				Suma:	0	09	30														
								Suma:	0	09	30										
												Suma:	0	09	30	05	59				
																		Suma:	0	09	30
				Suma:	0	09	30														
								Suma:	0	09	30										
												Suma:	0	09	30	05	59				
																		Suma:	0	09	30
				Suma:	0	09	30														
								Suma:	0	09	30										
												Suma:	0	09	30	05	59				
																		Suma:	0	09	30
				Suma:	0	09	30														
								Suma:	0	09	30										
												Suma:	0	09	30	05	59				
																		Suma:	0	09	30
				Suma:	0	09	30														
								Suma:	0	09	30										
												Suma:	0	09	30	05	59				
																		Suma:	0	09	30

Starosta Oświęcimski
ul. Wyspiańskiego 10
32-600 Oświęcim

Załącznik Nr 2
do decyzji Nr 3124

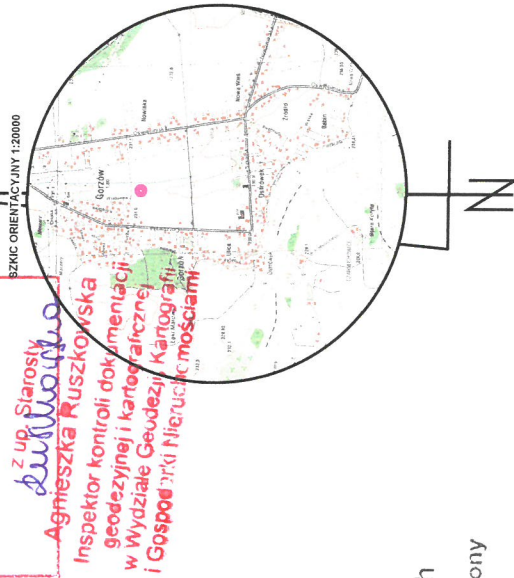
Starosta Oświęcimskiego
zezwalającej na realizację inwestycji drogowej
z dnia 12.06.2024
o symbolu H.A. 6340.5.1.2024.KK.II.W

2009/1
738/4
737/2

Z up. Starosta
Aneta Smolc
Wiceprezydent
Wydział Architektury
i Budownictwa



Mariusz Czech
Geodeta uprawniony
nr 16601



Z up. Starosta
Agnieszka Ruszkowska
Inspektor kontroli dokumentacji
geodezyjnej i kartograficznej
w Wydziale Geodezji, Kartografii
i Gospodarki Nieruchomościami

Poswiadcza się, że niniejszy dokument został opracowany w wyniku prac, których rezultaty zawiera operat techniczny wpisany do ewidencji materiałów geodezyjnego zasobu i kartograficznego	STAROSTA OŚWIECIMSKI
Nazwa organu prowadzącego państwowy zasób geodezyjny i kartograficzny	P.1213.2024.3124
Identyfikator ewidencyjny operatu technicznego	13 10 2021
Data przyjęcia operatu technicznego do zasobu	
Imię, nazwisko i podpis osoby reprezentującej organ	

Woj.: małopolskie
Powiat: oświęcimski
Gmina: 121303_5, Chelmek
Obręb: 121303_5.0002, Gorzów
Skala: 1:1000
Data wykonania: 16.07.2021 r

SGG.6640.961.2021

PROJEKT PODZIAŁU NIERUCHOMOŚCI

WYKAZ ZMIAN GRUNTOWYCH

Podział działki w trybie ustawy z dnia 10 kwietnia 2003 r. o szczególnych zasadach przygotowania do realizacji inwestycji w zakresie dróg publicznych

J. rej.	Nr. Księgi wieczystej	Właściciel							
G244	KR1E/00020684/8	Nachajska Irena (Władysław, Janina) – ul. Wrzosowa 2, 32-660 Gorzów Nachajski Adam (Rudolf, Wanda) – ul. Wrzosowa 2, 32-660 Gorzów – 1/1							
Stan dotychczasowy					Stan nowy				
Nr działki	Użytek gruntowy	Powierzchnia			Nr działki	Użytek gruntowy	Powierzchnia		
		ha	a	m²			ha	a	m²
788/3	RIVa	0	01	55	788/6	Tp	0	01	39
					788/7	RIVa	0	00	16
Suma:		0	01	55		Suma:	0	01	55

Poświadczam się, że niniejszy dokument został opracowany w wyniku prac, których rezultaty zawiera operat techniczny wpisany do ewidencji materiałów państwowego zasobu geodezyjnego i kartograficznego

Nazwa organu prowadzącego państwowy zasób geodezyjny i kartograficzny

STAROSTA OŚWIECIMSKI

Identyfikator ewidencyjny operatu technicznego

P.1213.20 21.3146

Data przyjęcia operatu technicznego do zasobu

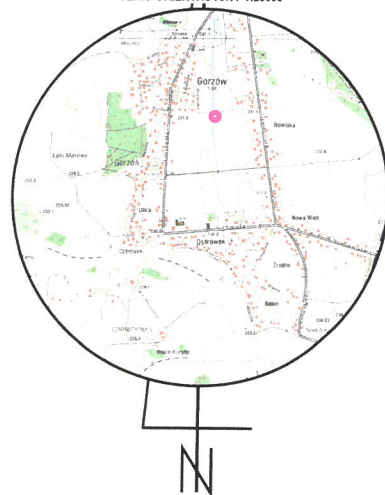
13 10 2021

Imię, nazwisko i podpis osoby reprezentującej organ

z up. Starosty
Agnieszka Ruszkowska
Inspektor kontroli dokumentacji geodezyjnej i kartograficznej w Wydziale Geodezji, Kartografii i Gospodarki Nieruchomościami

Mariusz Czech
Geodeta uprawniony nr 16801

SZKIC ORIENTACYJNY 1:20000



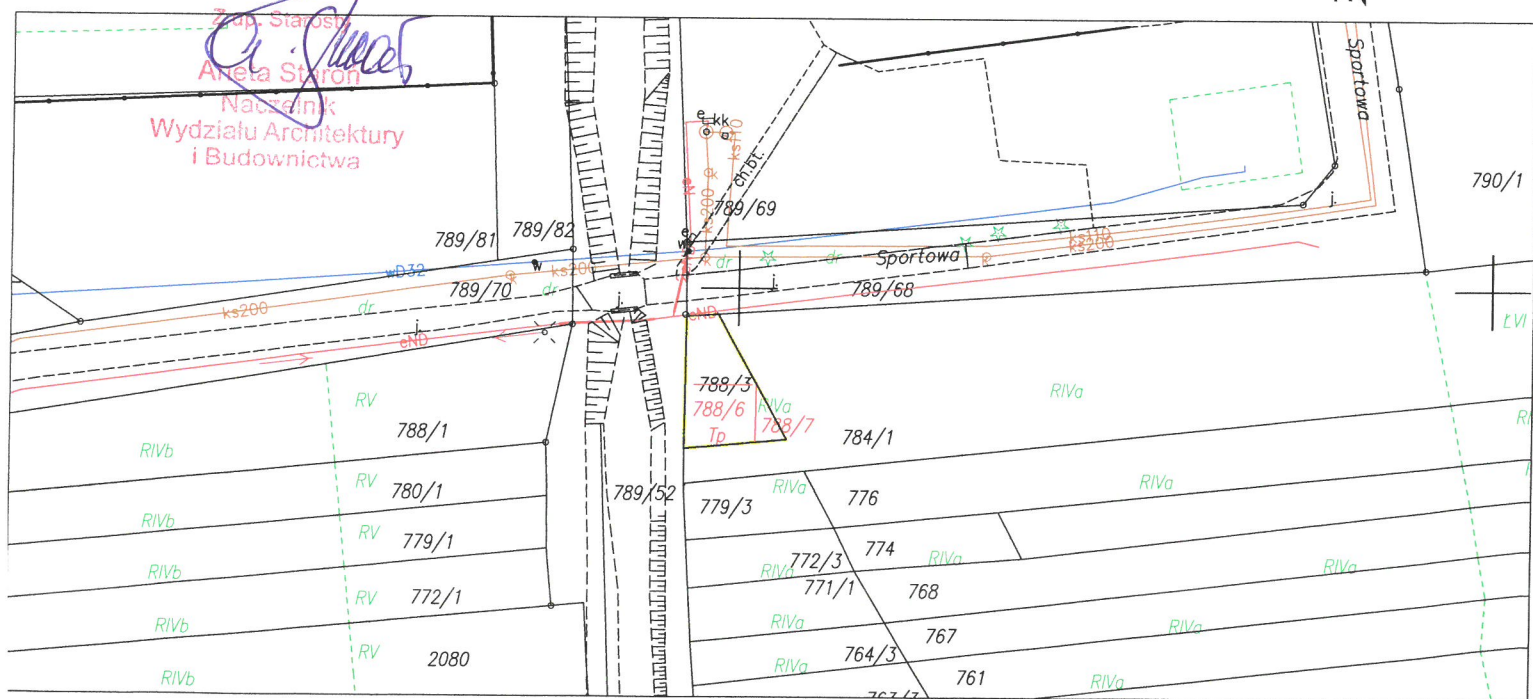
Załącznik Nr 2
do decyzji Nr 3124

Starosty Oświęcimskiego

zezwalającej na realizację inwestycji drogowej

Inia 12.06.2024

o symbolu WABG940.5.1.2024.KK/1W



Woj.: małopolskie
Powiat: oświęcimski
Gmina: 121303_5, Chelmek
Obręb: 121303_5.0002, Gorzów
Skala: 1:1000
Data wykonania: 16.07.2021 r

SGG.6640.961.2021

PROJEKT PODZIAŁU NIERUCHOMOŚCI

WYKAZ ZMIAN GRUNTOWYCH

Podział działki w trybie ustawy z dnia 10 kwietnia 2003 r. o szczególnych zasadach przygotowania do realizacji inwestycji w zakresie dróg publicznych

J. rej.	Nr. Księgi wieczystej	Właściciel							
G725	KR1E/00026672/3	Edries-Rożniewska Lidia (Tadeusz, Wanda) – ul. Krótka 11, 32-660 Gorzów – 1/1							
Stan dotychczasowy					Stan nowy				
Nr działki	Użytek gruntowy	Powierzchnia			Nr działki	Użytek gruntowy	Powierzchnia		
		ha	a	m²			ha	a	m²
755/3	RIVa	0	03	92	755/4	Tp	0	00	99
					755/5	RIVa	0	02	93
Suma:		0	03	92	Suma:		0	03	92

Poświadczam się, że niniejszy dokument został opracowany w wyniku prac, których rezultaty zawiera operat techniczny wpisany do ewidencji materiałów państwowego zasobu geodezyjnego i kartograficznego

Nazwa organu prowadzącego państwowy zasób geodezyjny i kartograficzny

STAROSTA OŚWIECIMSKI

Identyfikator ewidencyjny operatu technicznego

P1213.20.21.346

Data przyjęcia operatu technicznego do zasobu

13 10 2021

Imię, nazwisko i podpis osoby reprezentującej organ

z up. Starosty

Agnieszka Ruszkowska

Inspektor kontroli dokumentacji geodezyjnej i kartograficznej w Wydziale Geodezji, Kartografii i Gospodarki Nieruchomościami

z up. Starosty

Agnieszka Ruszkowska

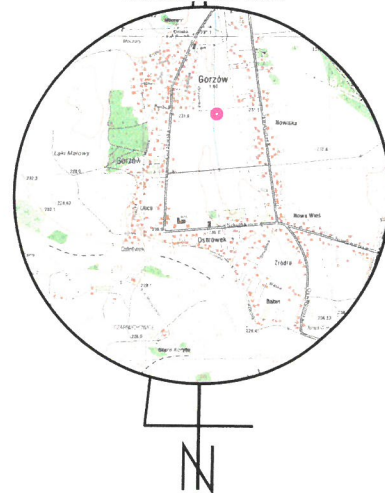
Naczelnik

Wydziału Architektury i Budownictwa

Mariusz Czech

Geodeta uprawniony nr 16801

SZKIC ORIENTACYJNY 1:20000



Starosta Oświęcimski
ul. Wyspiańskiego 10
32-602 Oświęcim

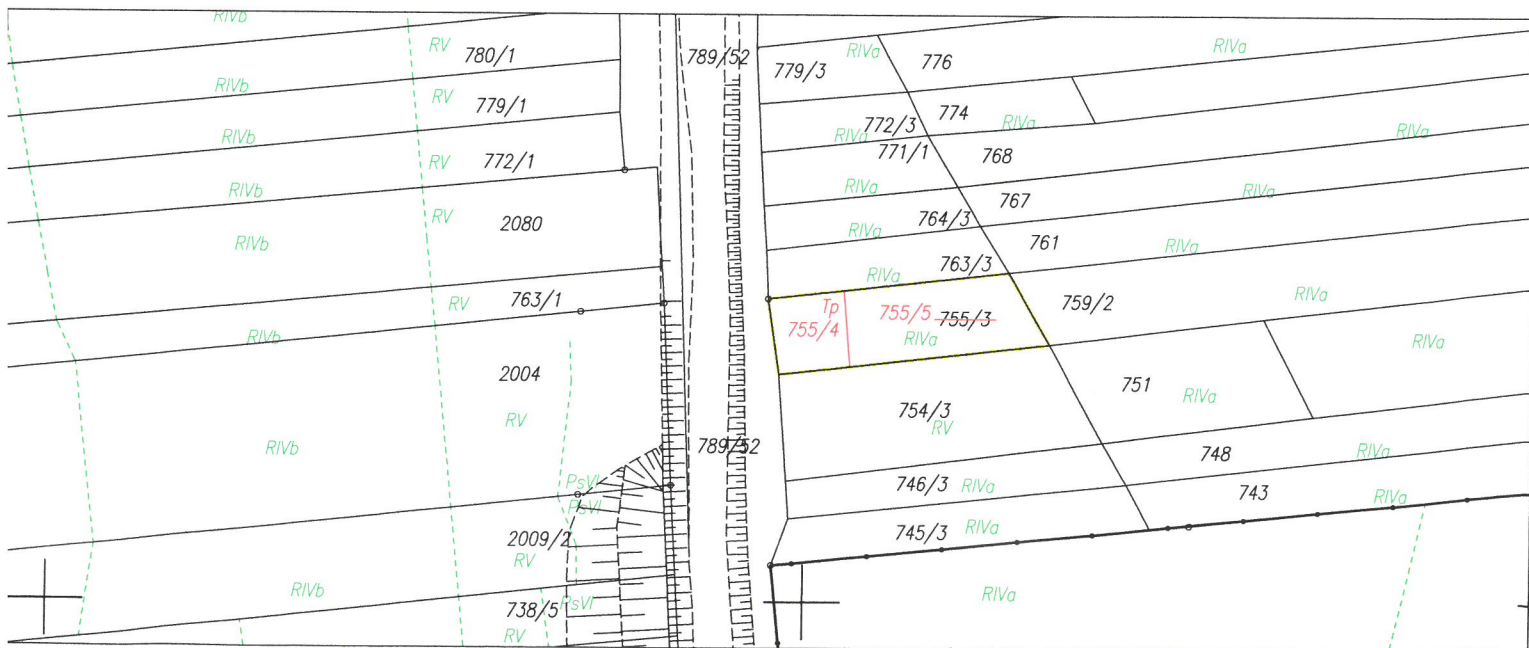
Załącznik Nr 2 (poz.)
do decyzji Nr 3/24

Starosty Oświęcimskiego

uzwalającej na realizację inwestycji drogowej

z dnia 12.06.2024

o symbolu WAB.G740.5.1.2024.KK/1W



Woj.: małopolskie
Powiat: oświęcimski
Gmina: 121303_5, Chełmek
Obręb: 121303_5.0002, Gorzów
Skala: 1:1000
Data wykonania: 16.07.2021 r

SGG.6640.961.2021

PROJEKT PODZIAŁU NIERUCHOMOŚCI

WYKAZ ZMIAN GRUNTOWYCH

Podział działki w trybie ustawy z dnia 10 kwietnia 2003 r. o szczególnych zasadach przygotowania do realizacji inwestycji w zakresie dróg publicznych

J. rej.	Nr. Księgi wieczystej	Właściciel							
G340	KR1E/00026012/9	Piotrowska Jadwiga (Adam, Stefania) – ul. Małowy 6, 32-660 Gorzów – 1/1							
Stan dotychczasowy					Stan nowy				
Nr działki	Użytek gruntowy	Powierzchnia			Nr działki	Użytek gruntowy	Powierzchnia		
		ha	a	m ²			ha	a	m ²
655/5	RIVa	0	03	02	655/13	Tp	0	00	56
	PsVI	0	00	80	655/14	RIVa	0	03	02
	<u>0</u>	<u>03</u>	<u>82</u>	PsVI		<u>0</u>	<u>00</u>	<u>24</u>	
655/8							<u>0</u>	<u>03</u>	<u>26</u>
	RIVa	0	03	25	655/15	Tp	0	00	65
	PsVI	0	00	80	655/16	RIVa	0	03	25
	<u>0</u>	<u>04</u>	<u>05</u>	PsVI		<u>0</u>	<u>00</u>	<u>15</u>	
	Suma:	0	07	87		Suma:	<u>0</u>	<u>03</u>	<u>40</u>
							0	07	87

Poświadczam, że niniejszy dokument został opracowany w wyniku prac, których rezultaty zawiera operat techniczny wpisany do ewidencji materiałów państwowego zasobu geodezyjnego i kartograficznego

Nazwa organu prowadzącego państwowy zasób geodezyjny i kartograficzny: **STAROSTA OŚWIECIMSKI**

Identyfikator ewidencyjny operatu technicznego: **P.1213.20.21.3176**

Data przyjęcia operatu technicznego do zasobu: **13 10 2021**

Imię, nazwisko i podpis osoby reprezentującej organ: **Agneszka Ruszkowska**

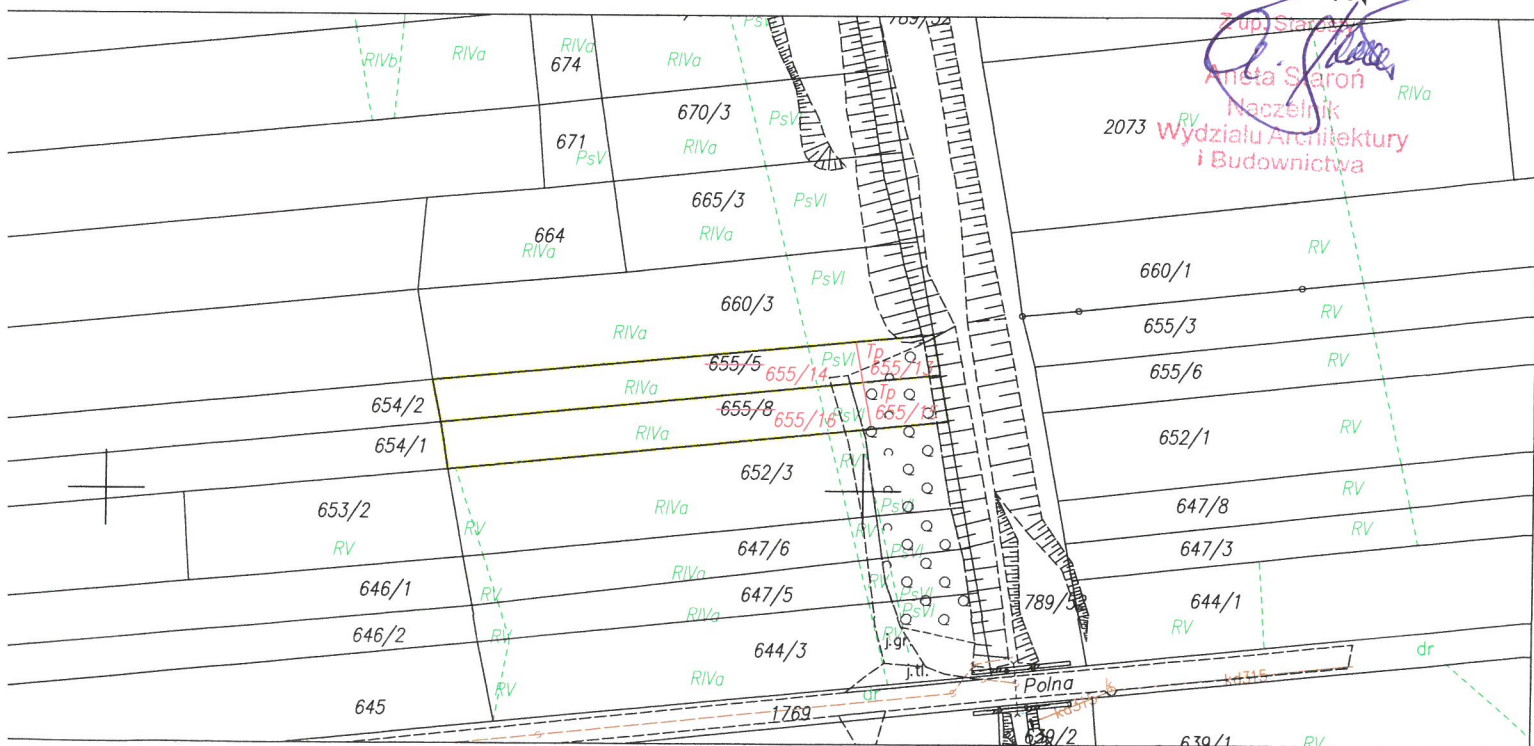
Inspektor kontroli dokumentacji geodezyjnej i kartograficznej w Wydziale Geodezji, Kartografii i Gospodarki Nieruchomościami

Mariusz Czech
Geodeta uprawniony nr 16801

Starosta Oświęcimski
ul. Wyspiańskiego 10
32-602 Oświęcim

Załącznik Nr 2 (poz. 3124) do decyzji Nr 3124 Starosty Oświęcimskiego zezwalającej na realizację inwestycji drogowej z dnia 12.06.2024 o symbolu WAB.6740.5.1.2024.KK17W

SZKIC ORIENTACYJNY 1:20000



Woj.: małopolskie
Powiat: oświęcimski
Gmina: 121303_5, Chelmek
Obręb: 121303_5.0002, Gorzów
Skala: 1:1000
Data wykonania: 12.12.2023 r

SGG.6640.3248.2023



B U P
MARZEC

Marek Marzec
32-600 Oświęcim, ul. Chopina 1
tel. 502 352 275
marek.marzec@ksiegowoscmarzec.pl
NIP 549-193-85-04 REGON - 852641989

PROJEKT PODZIAŁU NIERUCHOMOŚCI

WYKAZ ZMIAN GRUNTOWYCH

Podział działki w trybie ustawy z dnia 10 kwietnia 2003 r. o szczególnych zasadach przygotowania do realizacji inwestycji w zakresie dróg publicznych

J. rej. G38

Nr. Księgi wieczystej

KRIE/00026647/9

Stan dotychczasowy					Stan nowy				
Nr działki	Użytek gruntowy	Powierzchnia			Nr działki	Użytek gruntowy	Powierzchnia		
		ha	a	m ²			ha	a	m ²
745/3	RIVa	0	03	22	745/6	Tp	0	00	45
746/3	RIVa	0	02	38	745/7	RIVa	0	02	77
					746/6	Tp	0	00	36
					746/7	RIVa	0	02	02
Suma:		0	05	60	Suma:		0	05	60

Załącznik Nr 2 (poz.)
do decyzji Nr 3124
Starosty Oświęcimskiego
zezwalającej na realizację inwestycji drogowej
z dnia 12.06.2024
o symbolu WAB.G740.5.1.2024.KK/1W

GEODETA UPRAWNIONY
Nr upr. 18801

Mariusz Czech

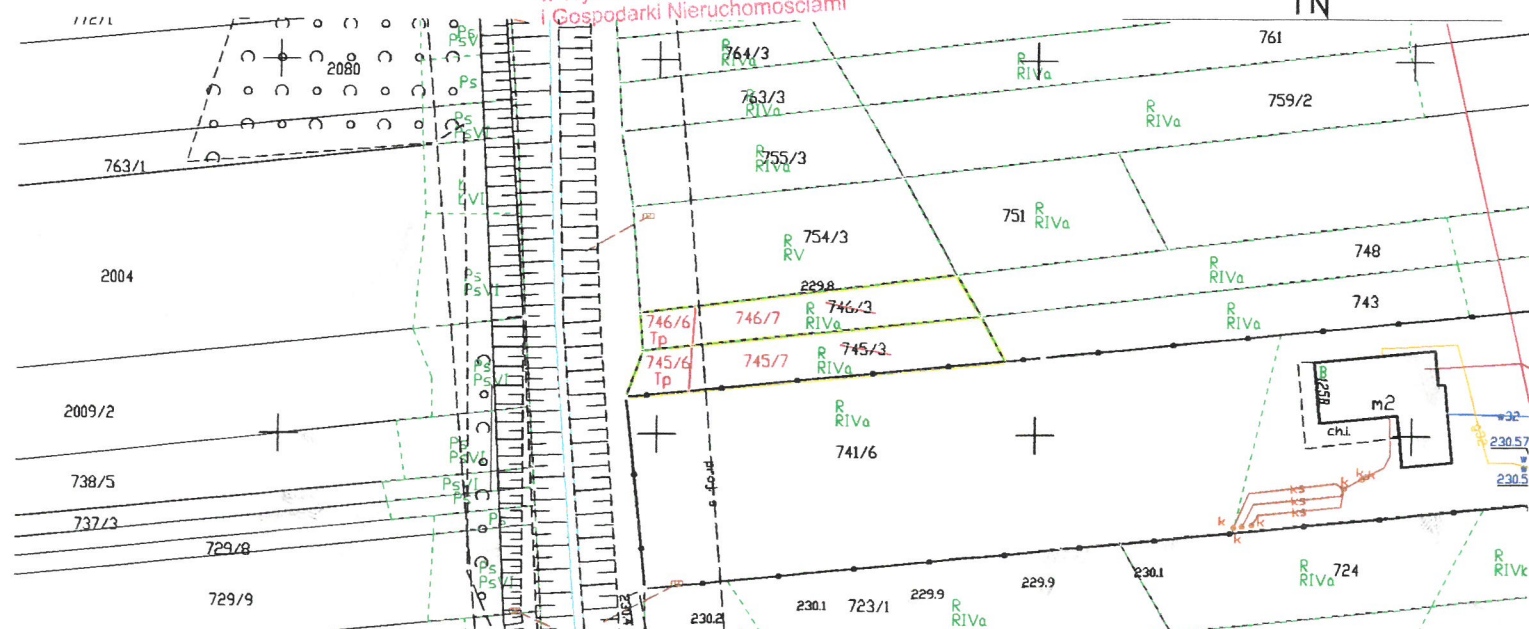
Wzrost: 172 cm
Aneta Staron
Nadzorca
Wydziału Architektury
i Budownictwa

Poświadczam, że niniejszy dokument został opracowany w wyniku prac, których rezultaty zawiera operat techniczny wpisany do ewidencji materiałów państwowego zasobu geodezyjnego i kartograficznego	
Nazwa organu prowadzącego państwowy zasób geodezyjny i kartograficzny	STAROSTA OŚWIECIMSKI
Identyfikator ewidencyjny operatu technicznego	P.1213.2024-186
Data przyjęcia operatu technicznego do zasobu	23.01.2024
Imię, nazwisko i podpis osoby reprezentującej organ	z up. Starosty Zbigniew Wyrobek

Inspektor kontroli dokumentacji
geodezyjnej i kartograficznej
w Wydziale Geodezji, Kartografii
i Gospodarki Nieruchomościami



SZKIC ORIENTACYJNY 1:20000



Woj.: małopolskie
Powiat: oświęcimski
Gmina: 121303_5, Chelmek
Obręb: 121303_5.0002, Gorzów
Skala: 1:1000
Data wykonania: 16.07.2021 r

SGG.6640.961.2021

PROJEKT PODZIAŁU NIERUCHOMOŚCI

WYKAZ ZMIAN GRUNTOWYCH

Podział działki w trybie ustawy z dnia 10 kwietnia 2003 r. o szczególnych zasadach przygotowania do realizacji inwestycji w zakresie dróg publicznych

J. rej.	Nr. Księgi wieczystej	Właściciel							
G906	brak KW	SKARB PAŃSTWA REGIONALNY ZARZĄD GOSPODARKI WODNEJ W GLIWICACH ul. Sienkiewicza 2, 44-100 Gliwice – 1/1							
Stan dotychczasowy					Stan nowy				
Nr działki	Użytek gruntowy	Powierzchnia			Nr działki	Użytek gruntowy	Powierzchnia		
		ha	a	m ²			ha	a	m ²
719/5	RIVb	0	00	70	719/7	Tp	0	00	59
	RV	0	00	70	719/8	RIVb	0	00	70
	PsVI	0	01	08		RV	0	00	70
		0	02	48		PsVI	0	00	49
719/6	RIVb	0	00	60	719/9	Tp	0	00	57
	RV	0	00	70	719/10	RIVb	0	00	60
	PsVI	0	01	51		RV	0	00	70
		0	02	81		PsVI	0	00	94
Suma:		0	05	29	Suma:		0	05	29

Poswiadcza się, że niniejszy dokument został opracowany w wyniku prac, których rezultaty zawiera operat techniczny wpisany do ewidencji materiałów państwowego zasobu geodezyjnego i kartograficznego

Nazwa organu prowadzącego państwowy zasób geodezyjny i kartograficzny: STAROSTA OŚWIECIMSKI

Identyfikator ewidencyjny operatu technicznego: P.1213.2021.3176

Data przyjęcia operatu technicznego do zasobu: 13 10 2021

Imię, nazwisko i podpis osoby reprezentującej organ: *Agnieszka Ruszkowska*

Inspektor kontroli dokumentacji geodezyjnej i kartograficznej w Wydziale Geodezji, Kartografii i Gospodarki Nieruchomościami

Aneta Staron
Naczelnik
Wydziału Architektury i Budownictwa

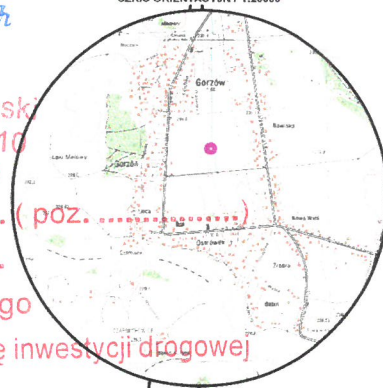
GEODETA UPRAWNIONY
Nr upr. 16801

Mariusz Czech

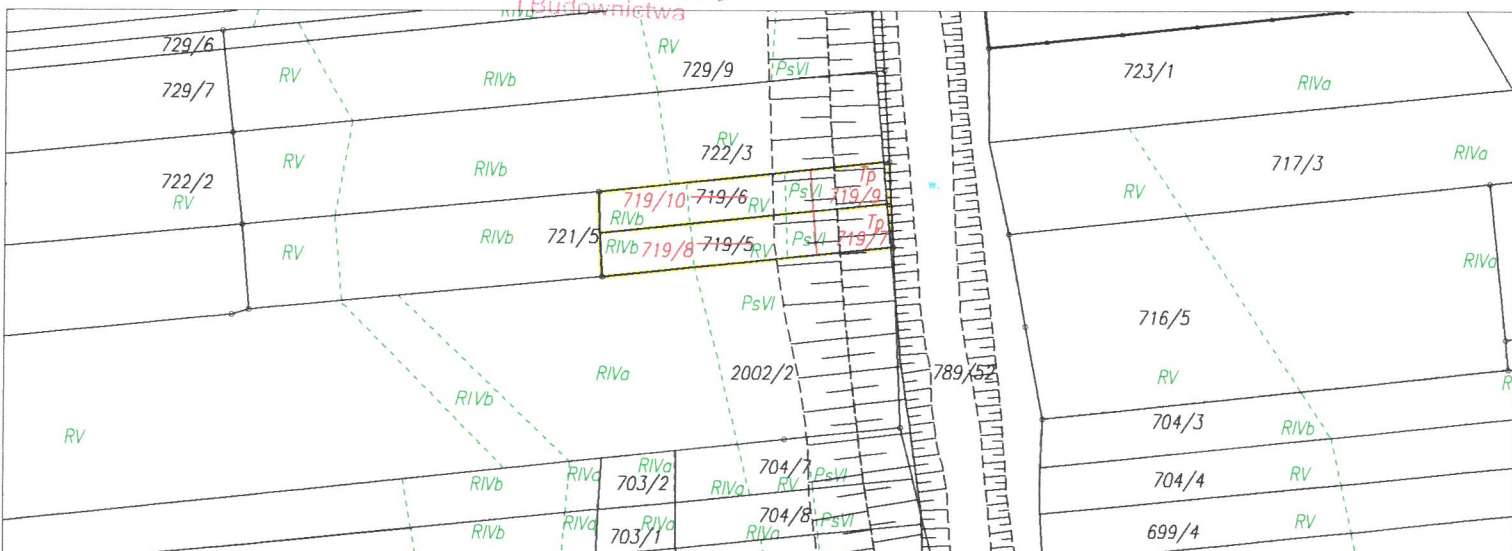
Starosta Oświęcimski
ul. Wyspiańskiego 10
32-602 Oświęcim

Załącznik Nr 2 (poz. 3124) do decyzji Nr 3124 Starosty Oświęcimskiego zezwalającej na realizację inwestycji drogowej z dnia 12.06.2024 o symbolu NAB.6740.5.1.2024.KK.H.V

SZKIC ORIENTACYJNY 1:20000



N



Woj.: małopolskie
Powiat: oświęcimski
Gmina: 121303_5, Chelmek
Obręb: 121303_5.0002, Gorzów
Skala: 1:1000
Data wykonania: 20.01.2022 r

SGG.6640.157.2022

PROJEKT PODZIAŁU NIERUCHOMOŚCI

WYKAZ ZMIAN GRUNTOWYCH

Podział działki w trybie ustawy z dnia 10 kwietnia 2003 r. o szczególnych zasadach przygotowania do realizacji inwestycji w zakresie dróg publicznych

J. rej.	Nr. Księgi wieczystej	Właściciel							
G722	KR1E/00040031/2	Kozioł Dariusz (Bogusław, Renata) – ul. Oświęcimska 135, 32-660 Gorzów Kozioł Dorota (Zdzisław, Krystyna) – ul. Oświęcimska 135, 32-660 Gorzów – 1/1							
Stan dotychczasowy					Stan nowy				
Nr działki	Użytek gruntowy	Powierzchnia			Nr działki	Użytek gruntowy	Powierzchnia		
		ha	a	m²			ha	a	m²
763/3	RIVa	0	01	98	763/4	Tp	0	00	65
					763/5	RIVa	0	01	33
Suma:		0	01	98	Suma:		0	01	98

Poświadczam się, że niniejszy dokument został opracowany w wyniku prac, których rezultaty zawiera operat techniczny wpisany do ewidencji materiałów państwowego zasobu geodezyjnego i kartograficznego.

Nazwa organu prowadzącego państwowy zasób geodezyjny i kartograficzny: STAROSTA OŚWIECIMSKI

Identyfikator ewidencyjny operatu technicznego: P.1213.2022.381

Data przyjęcia operatu technicznego do zasobu: 11. 02. 2022

Imię, nazwisko i podpis osoby reprezentującej organ: z up. Starosty
Agnieszka Ruszkowska

Inspektor kontroli dokumentacji geodezyjnej i kartograficznej w Wydziale Geodezji, Kartografii i Gospodarki Nieruchomościami

Starosta Czech
Geodeta uprawniony
nr 16801

Starosta Oświęcimski
ul. Wyspiańskiego 10
32-602 Oświęcim

Załącznik Nr 2
do decyzji Nr 3124
Starosty Oświęcimskiego
zezwalającej na realizację inwestycji drogowej
z dnia 12.06.2024
o symbolu WAB.6740.5.1.2024.KK/1W

SZKIC ORIENTACYJNY 1:20000



Z up. Starosty
Aneta Maron
Naczelnik
Wydziału Architektury
i Budownictwa



SGG.6640.961.2021

WYKAZ ZMIAN GRUNTOWYCH

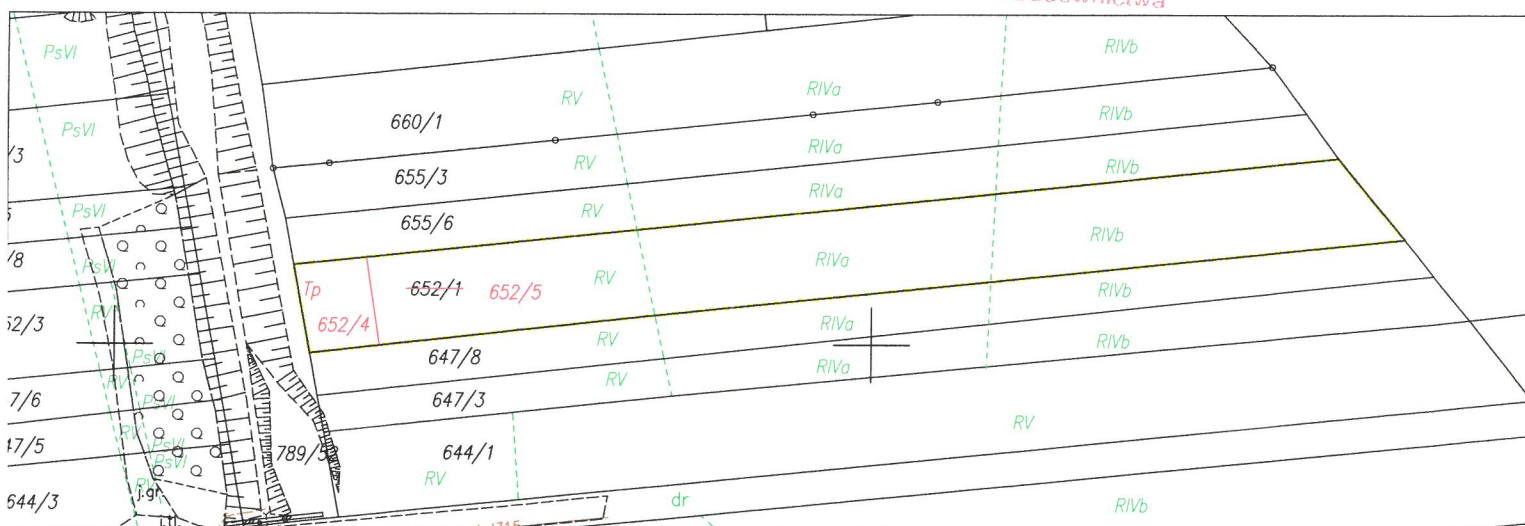
<i>J. rej.</i>	<i>Nr. Księgi wieczystej</i>	<i>Właściciel</i>							
<i>G438</i>	<i>KR1E/00040188/7</i>	<i>Piekielko Krzysztof (Stefan, Maria) – ul. Oświęcimska 103, 32-660 Gorzów</i> <i>Piekielko Maria (Adam, Stefania) – ul. Oświęcimska 103, 32-660 Gorzów – 1/1</i>							
<i>Stan dotychczasowy</i>					<i>Stan nowy</i>				
<i>Nr działki</i>	<i>Użytek gruntowy</i>	<i>Powierzchnia</i>			<i>Nr działki</i>	<i>Użytek gruntowy</i>	<i>Powierzchnia</i>		
		<i>ha</i>	<i>a</i>	<i>m²</i>			<i>ha</i>	<i>a</i>	<i>m²</i>
<i>652/1</i>	<i>RIVa</i>	<i>0</i>	<i>04</i>	<i>63</i>	<i>652/4</i>	<i>TP</i>	<i>0</i>	<i>01</i>	<i>12</i>
	<i>RIVb</i>	<i>0</i>	<i>06</i>	<i>76</i>		<i>652/5</i>	<i>RIVa</i>	<i>0</i>	<i>04</i>
	<i>RV</i>	<i>0</i>	<i>05</i>	<i>80</i>	<i>RIVb</i>		<i>0</i>	<i>06</i>	<i>76</i>
	<i>Suma:</i>	<i>0</i>	<i>17</i>	<i>19</i>	<i>RV</i>		<i>0</i>	<i>04</i>	<i>68</i>
					<i>Suma:</i>	<i>0</i>	<i>16</i>	<i>07</i>	
						<i>Suma:</i>	<i>0</i>	<i>17</i>	<i>19</i>

Mariusz Czech
Geodeta uprawniony
nr 16801

Załącznik Nr 2 / poz. 3124
do decyzji Nr 3124
Starosty Oświęcimskiego
zezwalającej na realizację inwestycji drogowej
z dnia 12.06.2024
o symbolu WAB.G760.5.4.2024.KK111

z up. Starosty
Ruszkowska
Agnieszka Ruszkowska
Inspektor kontroli dokumentacji
geodezyjnej i kartograficznej
w Wydziale Geodezji, Kartografii
i Gospodarki Nieruchomościami

Zup. Starosty
Aneta Staron
Naczelnik
Wydziału Architektury
i Budownictwa



Woj.: małopolskie
Powiat: oświęcimski
Gmina: 121303_5, Chelmek
Obręb: 121303_5.0002, Gorzów
Skala: 1:1000
Data wykonania: 16.07.2021 r

SGG.6640.961.2021

PROJEKT PODZIAŁU NIERUCHOMOŚCI

WYKAZ ZMIAN GRUNTOWYCH

Podział działki w trybie ustawy z dnia 10 kwietnia 2003 r. o szczególnych zasadach przygotowania do realizacji inwestycji w zakresie dróg publicznych

J. rej.	Nr. Księgi wieczystej	Właściciel							
G321	KRIE/00034778/5	Pamula Edward (Władysław, Katarzyna) – ul. Gorzowska 62, 32-660 Gorzów Pamula Zofia (Mieczysław, Helena) – ul. Gorzowska 62, 32-660 Gorzów – 1/1							
Stan dotychczasowy					Stan nowy				
Nr działki	Użytek gruntowy	Powierzchnia			Nr działki	Użytek gruntowy	Powierzchnia		
		ha	a	m²			ha	a	m²
665/3	RIVa	0	02	00	665/4	TP	0	01	25
	PsVI	0	02	19	665/5	RIVa	0	02	00
	Suma:	0	04	19		PsVI	0	00	94
						Suma:	0	04	19

Poświadczam, że niniejszy dokument został opracowany w wyniku prac, których rezultaty zawiera operat techniczny wpisany do ewidencji materiałów państwowego zasobu geodezyjnego i kartograficznego

Nazwa organu prowadzącego państwowy zasób geodezyjny i kartograficzny

STAROSTA OŚWIECIMSKI

Identyfikator ewidencyjny operatu technicznego

P.1213.2021.3176

Data przyjęcia operatu technicznego do zasobu

13 10 2021

Imię, nazwisko i podpis osoby reprezentującej organ

z up. Starosty

Agnieszka Ruszkowska

Inspektor kontroli dokumentacji geodezyjnej i kartograficznej w Wydziale Geodezji, Kartografii i Gospodarki Nieruchomościami

Mariusz Czech

Geodeta uprawniony nr 16801

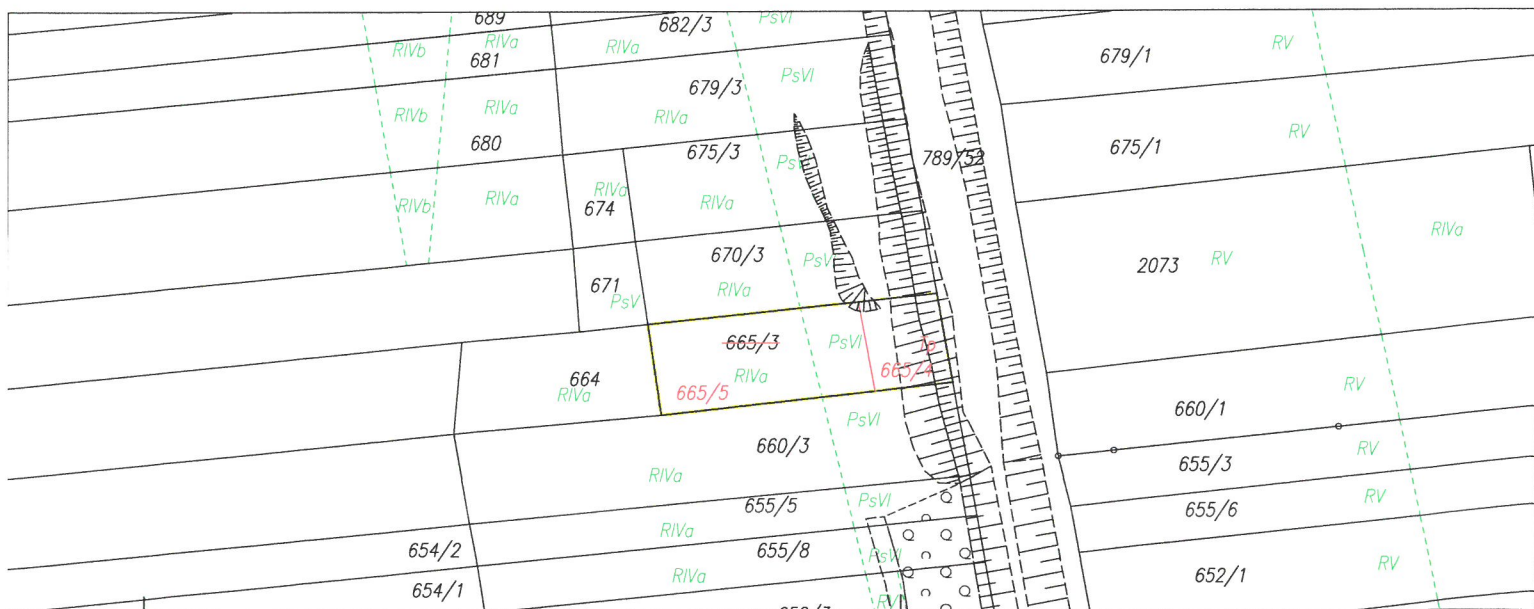
Starosta Oświęcimski
ul. Wyspiańskiego 10
32-602 Oświęcim

Załącznik Nr 2 (poz. 3/24)
do decyzji Nr 3/24
Starosty Oświęcimskiego

zezwalającej na realizację inwestycji drogowej
z dnia 12.06.2024
o symbolu NAB.6740.5.1.2024 KK/1W

z up. Starosty
Aneta Staron
Naczelnik
Wydziału Architektury
i Budownictwa

SZKIC ORIENTACYJNY 1:20000



Woj.: małopolskie
Powiat: oświęcimski
Gmina: 121303_5, Chelmek
Obręb: 121303_5.0002, Gorzów
Skala: 1:1000
Data wykonania: 16.07.2021 r

SGG.6640.961.2021

PROJEKT PODZIAŁU NIERUCHOMOŚCI

WYKAZ ZMIAN GRUNTOWYCH

Podział działki w trybie ustawy z dnia 10 kwietnia 2003 r. o szczególnych zasadach przygotowania do realizacji inwestycji w zakresie dróg publicznych

J. rej.	Nr. Księgi wieczystej	Właściciel							
G313	KRIE/00016113/4	Opitek Bogusław (Julian, Aniela) – ul. Oświęcimska 109, 32-660 Gorzów – 1/4 Opitek Stanisław (Roman, Stanisława) – ul. Oświęcimska 109, 32-660 Gorzów – 3/4							
Stan dotychczasowy					Stan nowy				
Nr działki	Użytek gruntowy	Powierzchnia			Nr działki	Użytek gruntowy	Powierzchnia		
		ha	a	m ²			ha	a	m ²
675/1	RIVa	0	07	28	675/4	Tp	0	01	47
	RIVb	0	02	00	675/5	RIVa	0	07	28
	RV	0	05	00		RIVb	0	02	00
	Suma:	0	14	28		RV	0	03	53
							0	12	81
						Suma:	0	14	28

Woj.: małopolskie
Powiat: oświęcimski
Gmina: 121303_5, Chelmek
Obręb: 121303_5.0002, Gorzów
Skala: 1:1000
Data wykonania: 16.07.2021 r

SGG.6640.961.2021

PROJEKT PODZIAŁU NIERUCHOMOŚCI

WYKAZ ZMIAN GRUNTOWYCH

Podział działki w trybie ustawy z dnia 10 kwietnia 2003 r. o szczególnych zasadach przygotowania do realizacji inwestycji w zakresie dróg publicznych

J. rej.	Nr. Księgi wieczystej	Właściciel							
G468	brak KW	Waligórska Maria (Jan, Anna) – ul. , 32-660 Gorzów – 1/1							
Stan dotychczasowy					Stan nowy				
Nr działki	Użytek gruntowy	Powierzchnia			Nr działki	Użytek gruntowy	Powierzchnia		
		ha	a	m²			ha	a	m²
682/3	RIVa	0	01	64	682/6	TP	0	00	63
	PsVI	0	01	00	682/7	RIVa	0	01	64
	Suma:	0	02	64		PsVI	0	00	37
							0	02	01
						Suma:	0	02	64

Poświadczam, że niniejszy dokument został opracowany w wyniku prac, których rezultaty zawiera operat techniczny wpisany do ewidencji materiałów państwowego zasobu geodezyjnego i kartograficznego

Nazwa organu prowadzącego państwowy zasób geodezyjny i kartograficzny

STAROSTA OŚWIECIMSKI

Identyfikator ewidencyjny operatu technicznego

P.1213.2021.3176

Data przyjęcia operatu technicznego do zasobu

13 10 2021

Imię, nazwisko i podpis osoby reprezentującej organ

z up. Starosty
Agnieszka Ruszkowska
Inspektor kontroli dokumentacji geodezyjnej i kartograficznej w Wydziale Geodezji, Kartografii i Gospodarki Nieruchomościami

Mariusz Czech

Geodeta uprawniony nr 16801

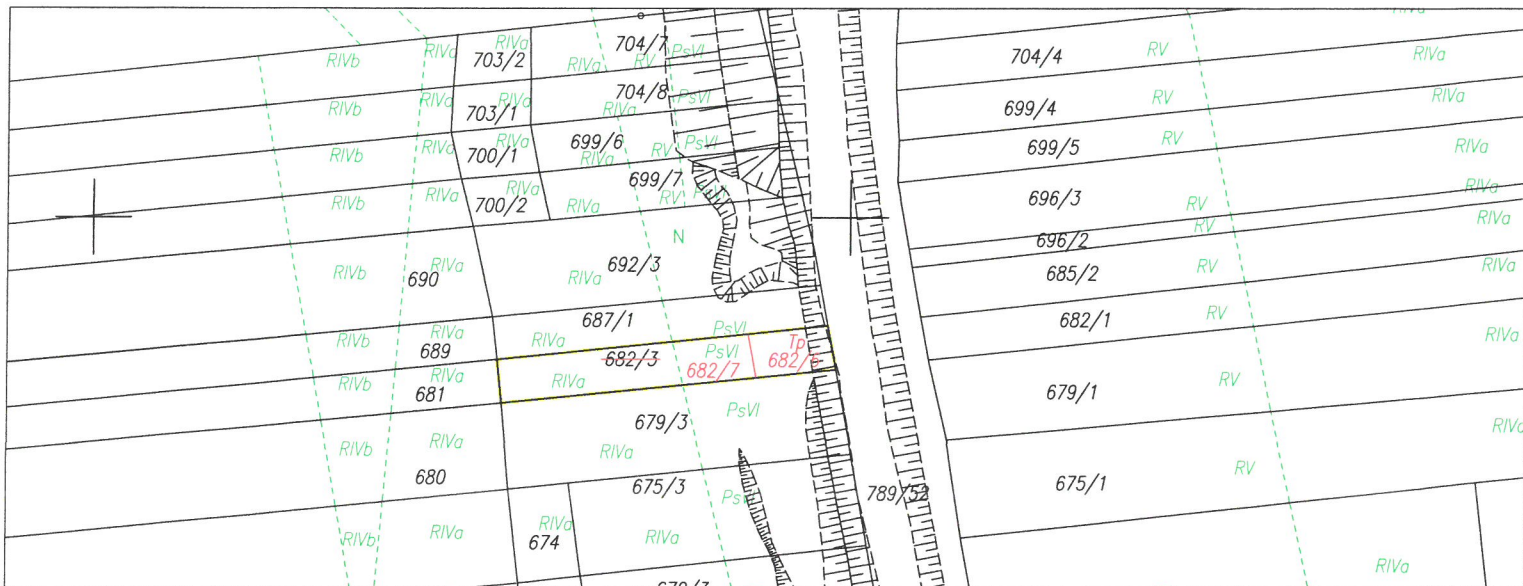
Starosta Oświęcimski
ul. Wyspiańskiego 10
32-602 Oświęcim

Załącznik Nr 2 (poz. 324)
do decyzji Nr 324

Starosta Oświęcimski
zezwalającej na realizację inwestycji drogowej
z dnia 12/06.2024
o symbolu HAB.G740.5 1.2024.KKH

z up. Starosty
Aneta Staron
Naczelnik
Wydziału Architektury i Budownictwa

SKIC ORIENTACYJNY 1:20000



Woj.: małopolskie
Powiat: oświęcimski
Gmina: 121303_5, Chelmek
Obręb: 121303_5.0002, Gorzów
Skala: 1:1000
Data wykonania: 16.07.2021 r

SGG.6640.961.2021

PROJEKT PODZIAŁU NIERUCHOMOŚCI

WYKAZ ZMIAN GRUNTOWYCH

Podział działki w trybie ustawy z dnia 10 kwietnia 2003 r. o szczególnych zasadach przygotowania do realizacji inwestycji w zakresie dróg publicznych

J. rej.	Nr. Księgi wieczystej	Właściciel							
G304 G6	KR1E/00039466/0	Opitek Kazimierz (Stanisław, Helena) – ul. Nowowiejska 56, 32-660 Gorzów Opitek Stanisława (Stanisław, Irena) – ul. Nowowiejska 56, 32-660 Gorzów – 1/1							
Stan dotychczasowy					Stan nowy				
Nr działki	Użytek gruntowy	Powierzchnia			Nr działki	Użytek gruntowy	Powierzchnia		
		ha	a	m²			ha	a	m²
675/3	RIVa	0	02	00	675/6	Tp	0	01	30
	PsVI	0	02	39	675/7	RIVa	0	02	00
		0	04	39		PsVI	0	01	09
679/3	RIVa	0	02	45	679/6	Tp	0	01	21
	PsVI	0	02	40	679/7	RIVa	0	02	45
		0	04	85		PsVI	0	01	19
Suma:		0	09	24	Suma:		0	09	24

Poświadczam się, że niniejszy dokument został opracowany w wyniku prac, których rezultaty zawiera operat techniczny wpisany do ewidencji materiałów państwowego zasobu geodezyjnego i kartograficznego

Nazwa organu prowadzącego państwowy zasób geodezyjny i kartograficzny: **STAROSTA OŚWIECIMSKI**

Identyfikator ewidencyjny operatu technicznego: **P.1213.2021.3176**

Data przyjęcia operatu technicznego do zasobu: **13 10 2021**

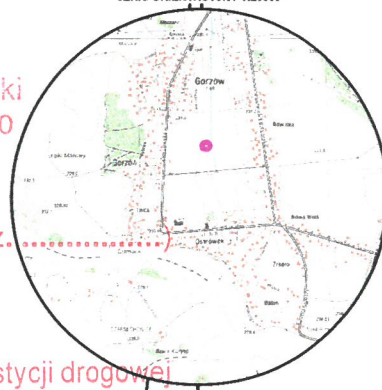
Imię, nazwisko i podpis osoby reprezentującej organ: **z up. Starosty Agnieszka Ruszkowska**

Mariusz Czech

Geodeta uprawniony
nr 16807

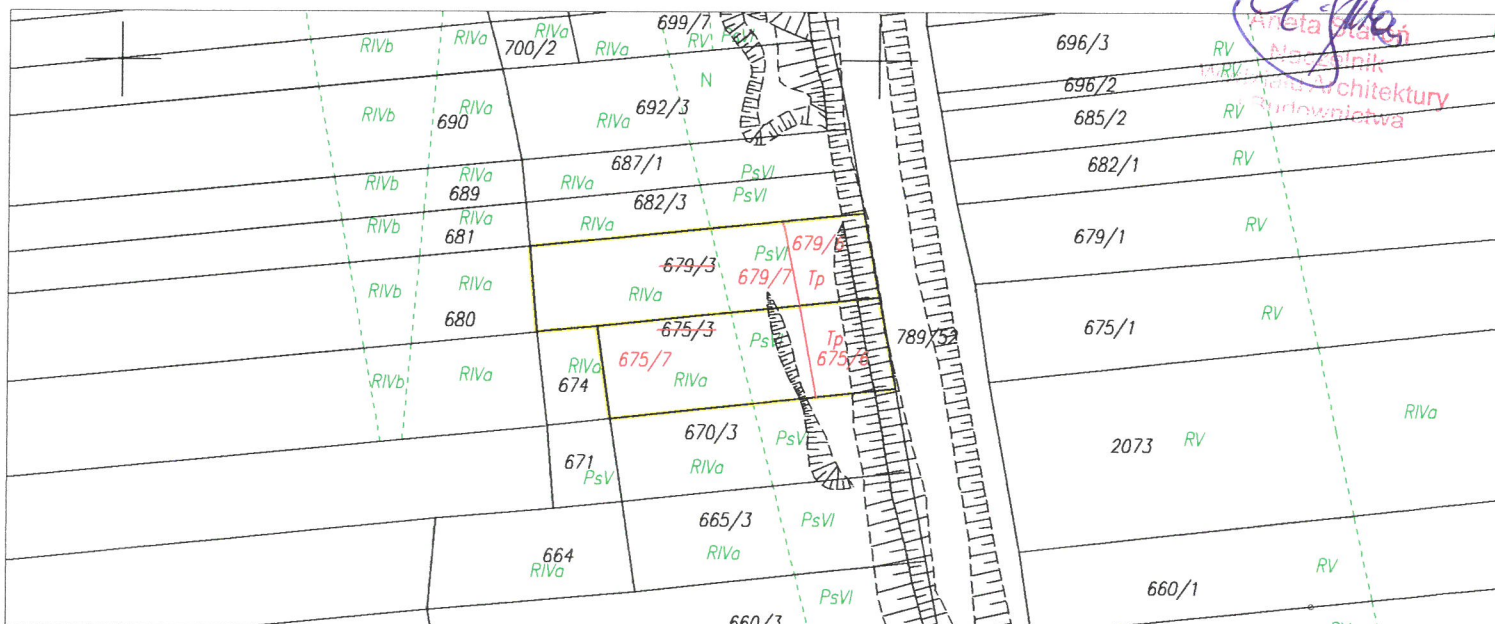
Starosta Oświęcimski
ul. Wyspiańskiego 10
32-602 Oświęcim

SZKIC ORIENTACYJNY 1:20000



z up. Starosty
Agnieszka Ruszkowska
Inspektor kontroli dokumentacji geodezyjnej i kartograficznej w Wydziale Geodezji, Kartografii i Gospodarki Nieruchomościami

załącznik Nr 2
do decyzji Nr 3124
Starosty Oświęcimskiego
zezwalającej na realizację inwestycji drogowej
z dnia 12.06.2024
o symbolu WAB.6740.5.1.2024.KK/11W



Woj.: małopolskie
Powiat: oświęcimski
Gmina: 121303_5, Chelmek
Obręb: 121303_5.0002, Gorzów
Skala: 1:1000
Data wykonania: 16.07.2021 r

SGG.6640.961.2021

PROJEKT PODZIAŁU NIERUCHOMOŚCI

WYKAZ ZMIAN GRUNTOWYCH

Podział działki w trybie ustawy z dnia 10 kwietnia 2003 r. o szczególnych zasadach przygotowania do realizacji inwestycji w zakresie dróg publicznych

J. rej.	Nr. Księgi wieczystej	Właściciel							
G739	KR1E/00024146/3	Mrowiec Marek (Kazimierz, Jadwiga) – ul. Gorzowska 156, 32-660 Gorzów Mrowiec Maria (Stefan, Stefania) – ul. Gorzowska 156, 32-660 Gorzów – 1/1							
Stan dotychczasowy					Stan nowy				
Nr działki	Użytek gruntowy	Powierzchnia			Nr działki	Użytek gruntowy	Powierzchnia		
		ha	a	m²			ha	a	m²
692/3	RIVa	0	03	38	692/4	Tp	0	01	29
	N	0	02	20	692/5	RIVa	0	03	38
	Suma:	0	05	58		N	0	00	91
						Suma:	0	04	29
						Suma:	0	05	58

Poświadczam się, że niniejszy dokument został opracowany w wyniku prac, których rezultaty zawiera operat techniczny wpisany do ewidencji materiałów państwowego zasobu geodezyjnego i kartograficznego

Nazwa organu prowadzącego państwowy zasób geodezyjny i kartograficzny	STAROSTA OŚWIECIMSKI
Identyfikator ewidencyjny operatu technicznego	P.1213.2021.3176
Data przyjęcia operatu technicznego do zasobu	13 10 2021
Imię, nazwisko i podpis osoby reprezentującej organ	

z up. Starosty

Agnieszka Ruszkowska
Inspektor kontroli dokumentacji geodezyjnej i kartograficznej w Wydziale Geodezji, Kartografii i Gospodarki Nieruchomościami

Starosta Oświęcimski
ul. Wyspiańskiego 10
32-602 Oświęcim

Załącznik Nr 2 (poz. 3124)

do decyzji Nr 3124

Starosty Oświęcimskiego

zezwalającej na realizację inwestycji drogowej

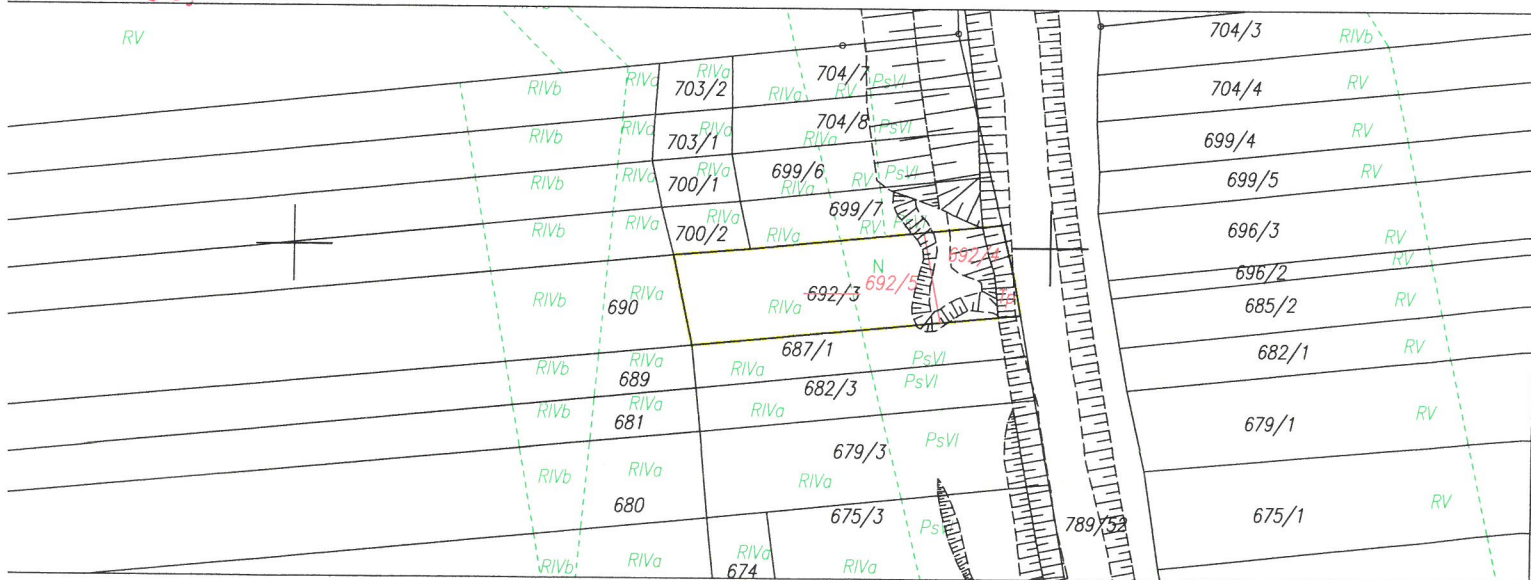
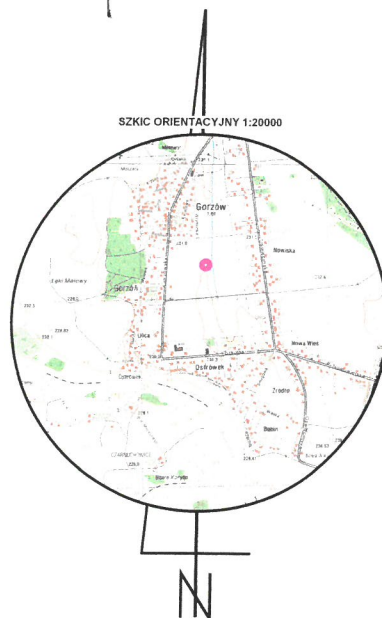
z dnia 12.06.2024

o symbolu WAB.6740.5.1.2024.KK/1/W

z up. Starosty

Anna Staron
Naczelnik Wydziału Architektury i Budownictwa

Mariusz Czech
Geodeta uprawniony
nr 16801



Woj.: małopolskie
Powiat: oświęcimski
Gmina: 121303_5, Chelmek
Obręb: 121303_5.0002, Gorzów
Skala: 1:1000
Data wykonania: 16.07.2021 r

SGG.6640.961.2021

PROJEKT PODZIAŁU NIERUCHOMOŚCI

WYKAZ ZMIAN GRUNTOWYCH

Podział działki w trybie ustawy z dnia 10 kwietnia 2003 r. o szczególnych zasadach przygotowania do realizacji inwestycji w zakresie dróg publicznych

J. rej.	Nr. Księgi wieczystej	Właściciel							
G264	KRIE/00034763/7	Pamula Edward (Władystaw, Katarzyna) – ul. Gorzowska 62, 32-660 Gorzów Pamula Zofia (Mieczysław, Helena) – ul. Gorzowska 62, 32-660 Gorzów – 1/1							
Stan dotychczasowy					Stan nowy				
Nr działki	Użytek gruntowy	Powierzchnia			Nr działki	Użytek gruntowy	Powierzchnia		
		ha	a	m ²			ha	a	m ²
670/3	RIVa	0	02	00	670/4	Tp	0	01	17
	PsVI	0	02	12	670/5	RIVa	0	02	00
	Suma:	0	04	12		PsVI	0	00	95
						Suma:	0	04	12

Poświadczam, że niniejszy dokument został opracowany w wyniku prac, których rezultat zawiera operat techniczny wpisany do ewidencji materiałów państwowego zasobu geodezyjnego i kartograficznego	
Nazwa organu prowadzącego państwowy zasób geodezji i kartograficzny	STAROSTA OŚWIECIMSKI
Identyfikator ewidencyjny operatu technicznego	P.1213.2021.3176
Data przyjęcia operatu technicznego do zasobu	13 10 2021
Imię, nazwisko i podpis osoby reprezentującej organ	z up. Starosty Agnieszka Ruszkowska

z up. Starosty
Agnieszka Ruszkowska
Inspektor kontroli dokumentacji
geodezyjnej i kartograficznej
w Wydziale Geodezji, Kartografii
i Gospodarki Nieruchomościami

Mariusz Czech
Geodeta uprawniony
nr 16801

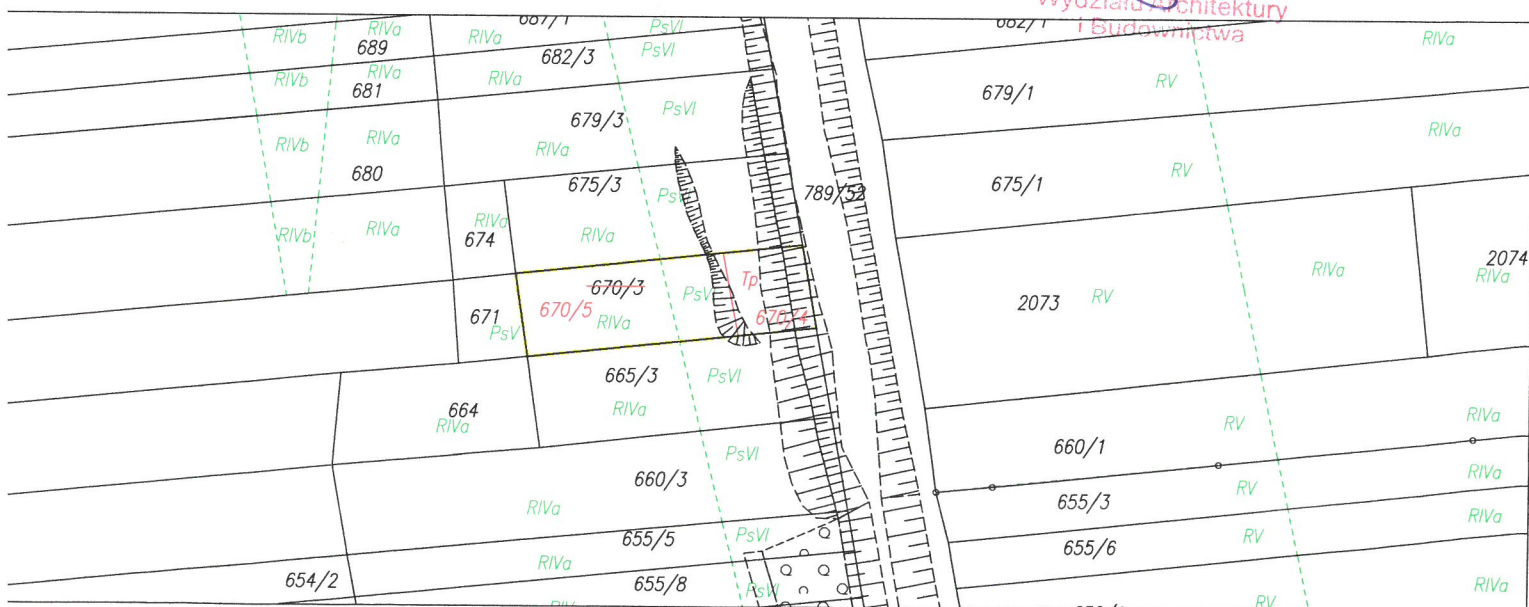
Starosta Oświęcimski
ul. Wyspiańskiego 10
32-602 Oświęcim

Załącznik Nr 2
do decyzji Nr 31/24
Starosty Oświęcimskiego

zezwalającej na realizację inwestycji drogowej
z dnia 12.06.2024
o symbolu WAB.6740.5.1.2024.KK.IW

z up. Starosty
Agnieszka Ruszkowska
Naczelnik
Wydziału Architektury
i Budownictwa

SZKIC ORIENTACYJNY 1:20000



Woj.: małopolskie
Powiat: oświęcimski
Gmina: 121303_5, Chelmek
Obręb: 121303_5.0002, Gorzów
Skala: 1:1000
Data wykonania: 16.07.2021 r

SGG.6640.961.2021

PROJEKT PODZIAŁU NIERUCHOMOŚCI

WYKAZ ZMIAN GRUNTOWYCH

Podział działki w trybie ustawy z dnia 10 kwietnia 2003 r. o szczególnych zasadach przygotowania do realizacji inwestycji w zakresie dróg publicznych

J. rej.	Nr. Księgi wieczystej	Właściciel							
G113	KR1E/00020112/8	Kuczowicz-Orendorz Marzena (Alojzy, Teresa) – ul. PCK 96, 41-400 Mysłowice Orendorz Piotr (Franciszek, Urszula) – ul. PCK 96, 41-400 Mysłowice – 1/1							
Stan dotychczasowy					Stan nowy				
Nr działki	Użytek gruntowy	Powierzchnia			Nr działki	Użytek gruntowy	Powierzchnia		
		ha	a	m²			ha	a	m²
644/1	RIVa	0	04	49	644/4	Tp	0	01	07
	RIVb	0	07	75	644/5	RIVa	0	04	49
	RV	0	06	41		RIVb	0	07	75
	Suma:	0	18	65		RV	0	05	34
							0	17	58
						Suma:	0	18	65

Woj.: małopolskie
Powiat: oświęcimski
Gmina: 121303_5, Chelmek
Obręb: 121303_5.0002, Gorzów
Skala: 1:1000
Data wykonania: 20.01.2022 r

SGG.6640.157.2022

PROJEKT PODZIAŁU NIERUCHOMOŚCI

WYKAZ ZMIAN GRUNTOWYCH

Podział działki w trybie ustawy z dnia 10 kwietnia 2003 r. o szczególnych zasadach przygotowania do realizacji inwestycji w zakresie dróg publicznych

J. rej.	Nr. Księgi wieczystej	Właściciel							
G437	KR1E/00027312/9	Toporek Mirosław (Mieczysław, Maria) – ul. Oświęcimska 115, 32-660 Gorzów – 1/1							
Stan dotychczasowy					Stan nowy				
Nr działki	Użytek gruntowy	Powierzchnia			Nr działki	Użytek gruntowy	Powierzchnia		
		ha	a	m²			ha	a	m²
699/5	RIVa	0	04	76	699/10	TP	0	00	67
	RV	0	01	73	699/11	RIVa	0	04	76
	Suma:	0	06	49		RV	0	01	06
						Suma:	0	06	49

Poświadczam, że niniejszy dokument został opracowany w wyniku prac, których rezultaty zawiera operat techniczny wpisany do ewidencji materiałów państwowego zasobu geodezyjnego i kartograficznego.

Nazwa organu prowadzącego państwowy zasób geodezyjny i kartograficzny: STAROSTA OŚWIECIMSKI

Identyfikator ewidencyjny operatu technicznego: P.1213.2022.381

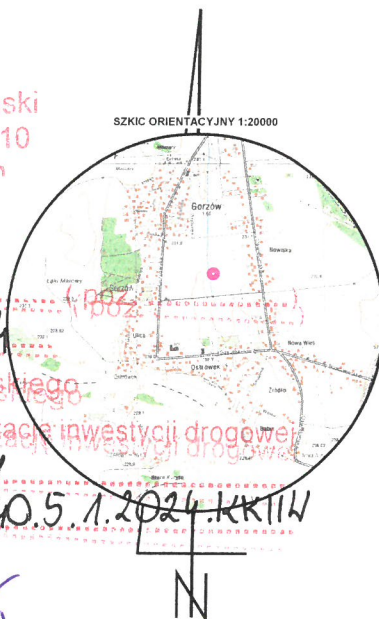
Data przyjęcia operatu technicznego do zasobu: 11. 02. 2022

Imię, nazwisko i podpis osoby reprezentującej organ: z up. Starosta Agnieszka Ruszkowska

Inspektor kontroli dokumentacji geodezyjnej i kartograficznej w Wydziale Geodezji, Kartografii i Gospodarki Nieruchomościami

Starosta Oświęcimski
ul. Wyspiańskiego 10
32-602 Oświęcim

Załącznik Nr 2
do decyzji Nr 3124
Starosty Oświęcimskiego
zezwalającej na realizację inwestycji drogowej
z dnia 12.06.2024
o symbolu WAB.G440.5.1.2024.KKTIW



Woj.: małopolskie
Powiat: oświęcimski
Gmina: 121303_5, Chelmek
Obręb: 121303_5.0002, Gorzów
Skala: 1:1000
Data wykonania: 16.07.2021 r

SGG.6640.961.2021

PROJEKT PODZIAŁU NIERUCHOMOŚCI

WYKAZ ZMIAN GRUNTOWYCH

Podział działki w trybie ustawy z dnia 10 kwietnia 2003 r. o szczególnych zasadach przygotowania do realizacji inwestycji w zakresie dróg publicznych

J. rej.	Nr. Księgi wieczystej	Właściciel							
G557	KR1E/00024872/1	Piekietko Krzysztof (Stefan, Maria) – ul. Oświęcimska 103, 32-660 Gorzów Piekietko Maria (Adam, Stefania) – ul. Oświęcimska 103, 32-660 Gorzów – 1/1							
Stan dotychczasowy					Stan nowy				
Nr działki	Użytek gruntowy	Powierzchnia			Nr działki	Użytek gruntowy	Powierzchnia		
		ha	a	m ²			ha	a	m ²
655/3	RIVa	0	02	79	655/9	Tp	0	00	70
	RIVb	0	02	48	655/10	RIVa	0	02	79
	RV	0	02	42		RIVb	0	02	48
		0	07	69		RV	0	01	72
655/6	RIVa	0	02	48	655/11	Tp	0	00	61
	RIVb	0	02	71	655/12	RIVa	0	02	48
	RV	0	02	80		RIVb	0	02	71
		0	07	99		RV	0	02	19
Suma:		0	15	68	Suma:		0	15	68

Poświadczam, że niniejszy dokument został opracowany w wyniku prac, których rezultaty zawiera operat techniczny wpisany do ewidencji materiałów państwowego zasobu geodezyjnego i kartograficznego	
Nazwa organu prowadzącego państwowy zasób geodezyjny i kartograficzny	STAROSTA OŚWIECIMSKI
Identyfikator ewidencyjny operatu technicznego	P.1213.2021.3176
Data przyjęcia operatu technicznego do zasobu	13 10 2021
Imię, nazwisko i podpis osoby reprezentującej organ	z up. Starosty Agnieszka Ruskowska

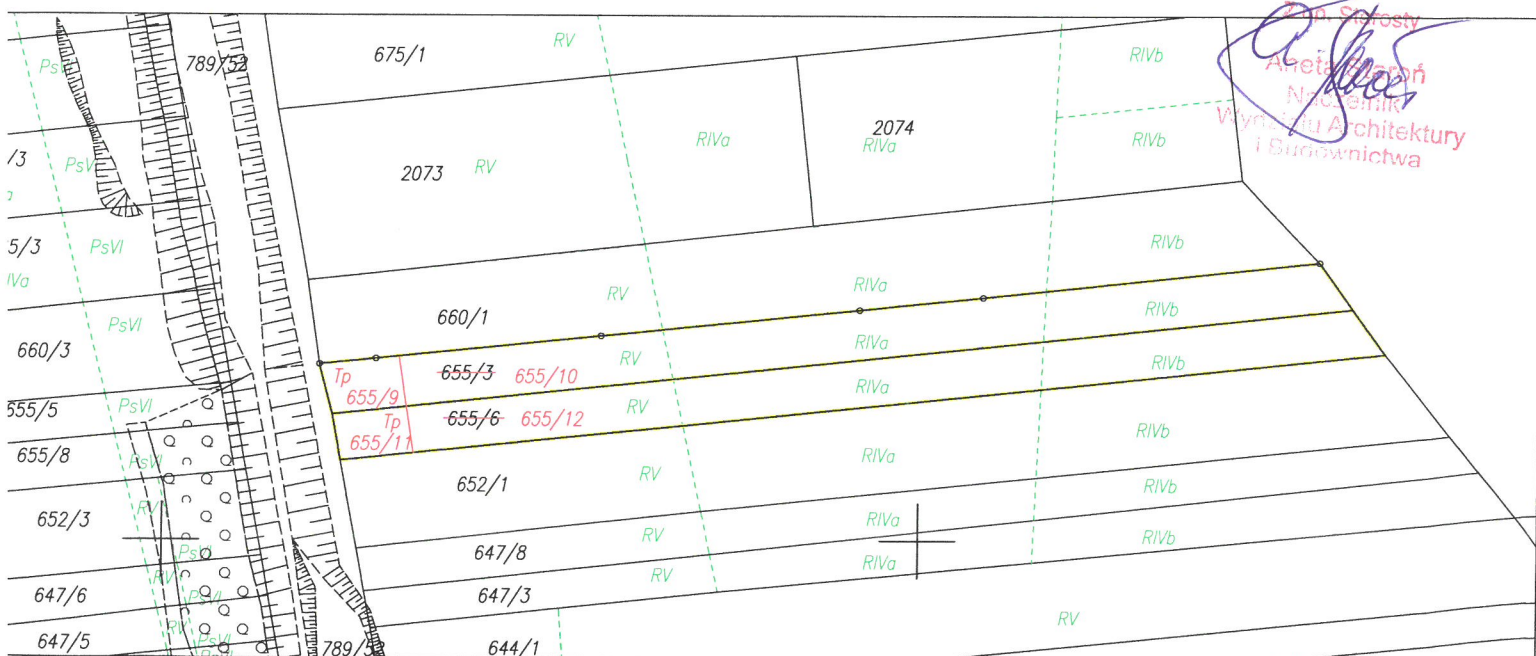
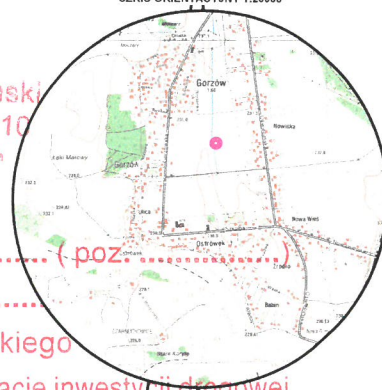
Agnieszka Ruskowska
Inspektor kontroli dokumentacji
geodezyjnej i kartograficznej
w Wydziale Geodezji, Kartografii
i Gospodarki Nieruchomościami

Mariusz Czech
Geodeta uprawniony
nr 16801

Starosta Oświęcimski
ul. Wyspiańskiego 10
32-602 Oświęcim

Załącznik Nr 2 (poz.)
do decyzji Nr 3124
Starosty Oświęcimskiego
zezwalającej na realizację inwestycji drogowej
z dnia 12.06.2024
o symbolu LAB.GY40.5.1.2024NKK11W

SZKIC ORIENTACYJNY 1:20000



Woj.: małopolskie
Powiat: oświęcimski
Gmina: 121303_5, Chelmek
Obręb: 121303_5.0002, Gorzów
Skala: 1:1000
Data wykonania: 16.07.2021 r

SGG.6640.961.2021

PROJEKT PODZIAŁU NIERUCHOMOŚCI

WYKAZ ZMIAN GRUNTOWYCH

Podział działki w trybie ustawy z dnia 10 kwietnia 2003 r. o szczególnych zasadach przygotowania do realizacji inwestycji w zakresie dróg publicznych

J. rej.	Nr. Księgi wieczystej	Właściciel							
G43	brak KW	Bożek Bronisław (, Marta) – ul. Oświęcimska 128, 32-660 Gorzów – 1/1							
Stan dotychczasowy					Stan nowy				
Nr działki	Użytek gruntowy	Powierzchnia			Nr działki	Użytek gruntowy	Powierzchnia		
		ha	a	m²			ha	a	m²
699/7	RIVa	0	00	68	699/14	Tp	0	00	67
	RV	0	00	34	699/15	RIVa	0	00	68
	PsVI	0	01	05		RV	0	00	34
	Suma:	0	02	07		PsVI	0	00	38
						Suma:	0	02	07

Woj.: małopolskie
Powiat: oświęcimski
Gmina: 121303_5_Ciechówek
Obręb: 121303_5_0002_Gorzków
Skala: 1:1000
Data wykonania: 12.12.2023 r

SGG.6640.3248.2023

PROJEKT PODZIAŁU NIERUCHOMOŚCI

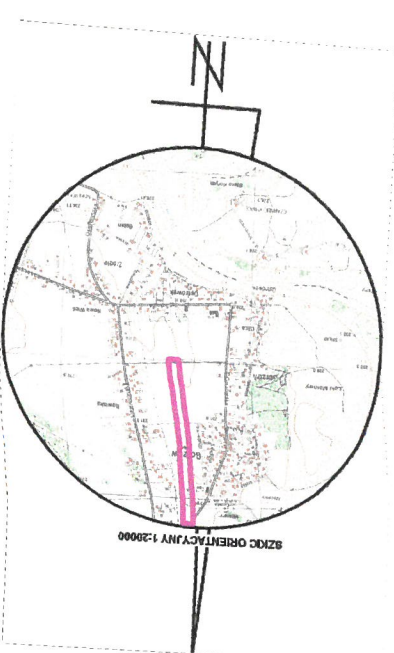
WYKAZ ZMIAN GRUNTOWYCH
Podział działki w trybie ustawy z dnia 10 kwietnia 2003 r. o szczególnych zasadach przygotowania do realizacji inwestycji
w zakresie dróg publicznych

J. ref.: G1051

Stan dotychczasowy				Stan nowy			
Nr działki	Użytek gruntowy	Powierzchnia		Nr działki	Użytek gruntowy	Powierzchnia	
		ha	a			ha	a
789/52	W-RV	1	26	789/87	W-RV	0	43
Suma:		1	26	789/88	W-RV	0	43
				789/89	W-RV	0	43
				789/90	W-RV	0	43
				789/91	W-RV	0	43
				Suma:	1	26	69

GEODETA UPRAWNIENY
Nr upraw. 14801

Mariusz Cech



Starosta Oświęcimski
ul. Wysłpińskiego 10
32-612 Oświęcim

Załącznik Nr 2 (poz.)
do decyzji Nr 3124
Starosta Oświęcimski
zezwalający na realizację inwestycji drogowej
z dnia 12.06.2024
o symbolu KAB.6740.5.1.2024.KK.14

Wydziału Zmocy
i Budownictwa



Woj.: małopolskie
Powiat: oświęcimski
Gmina: 121303_5, Chelmek
Obręb: 121303_5.0002, Gorzów
Skala: 1:1000
Data wykonania: 16.07.2021 r

SGG.6640.961.2021

PROJEKT PODZIAŁU NIERUCHOMOŚCI

WYKAZ ZMIAN GRUNTOWYCH
Podział działki w trybie ustawy z dnia 10 kwietnia 2003 r. o szczególnych zasadach przygotowania do realizacji inwestycji
w zakresie dróg publicznych

J. rej.	Nr. Księgi wieczystej	Właściciel									
G399	KR/1E/00020591/9	Sojka Mariusz (Edward, Stanisława) – ul. Gorzowska 106, 32-660 Gorzów – 1/1									
		Stan dotychczasowy				Stan nowy					
Nr działki	Użytek gruntowy	Powierzchnia			Nr działki	Użytek gruntowy	Powierzchnia				
		ha	a	m ²			ha	a	m ²		
764/3	RIV/a	0	01	55	764/4	Tp	0	00	57		
					764/5	RIV/a	0	00	98		
771/1	RIV/a	0	01	72	771/4	Tp	0	00	70		
					771/5	RIV/a	0	01	02		
	RIV/b	0	06	72	2080/1	Tp	0	01	72		
	RV	0	14	50		RIV/b	0	06	72		
	ps/I	0	01	62		RV	0	14	40		
2080- a Górnica miasteczko Górnica	2080- a Górnica miasteczko Górnica	0	22	84	2080/2						
Suma:		0	31	11	Suma:		0	26	11		

Starosta Oświęcimski
z dnia 12.06.2024
o symbolu NAB.6740.5.1.2024.KK/114

Mariusz Czech
Geodeta uprawniony
nr 16801

Woj. małopolskie
Powiat oświęcimski
Gmina 121303_5, Chelmek
Obręb 121303_5.0002, Gorzów
Skala 1:1000
Data wykonania 16.07.2021 r

Świadcza się, że niniejszy dokument został opracowany w wyniku prac, których rezultaty zawiera operat techniczny wpisany do ewidencji materiałów państwowego zasobu geodezyjnego i kartograficznego

Nazwa organu prowadzącego państwowy zasób geodezyjny i kartograficzny

STAROSTA OŚWIECIMSKI

Identyfikator ewidencyjny operatu technicznego

P1213.2021.3176

Data przyjęcia operatu technicznego do zasobu

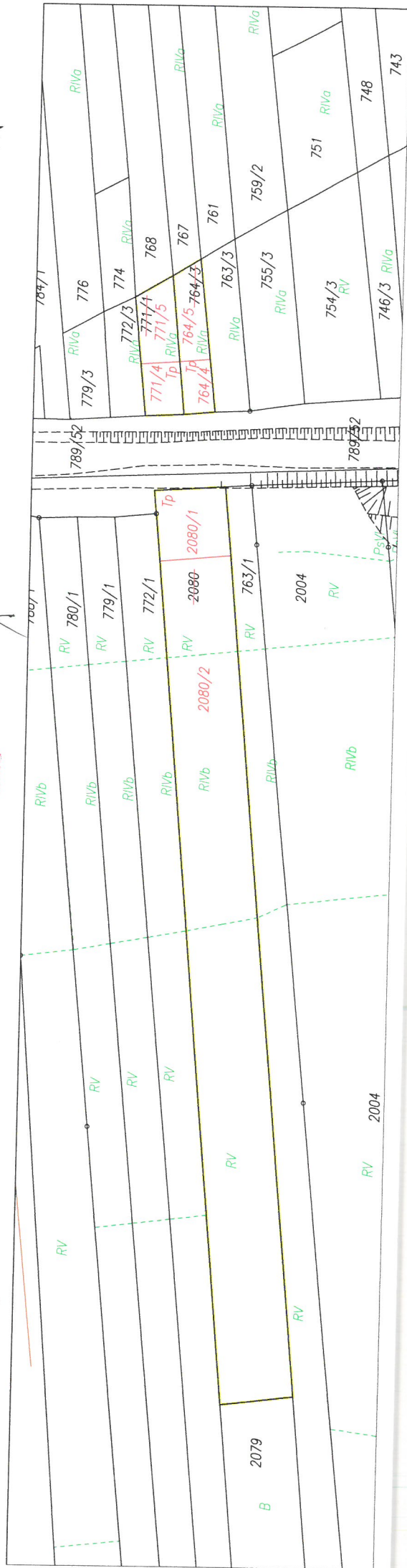
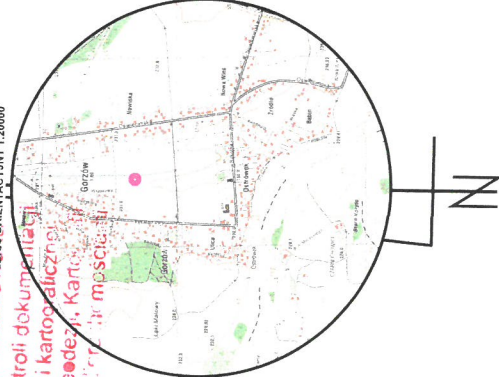
13 10 2021

Imię, nazwisko i podpis osoby reprezentującej organ

Z up. Starosty Oświęcimski

Agnieszka Ruszkowska

Inspektor kontroli dokumentacji geodezyjnej i kartograficznej w Wydziale Geodezji, Kartografii i Gospodarki Przestrzennej i Gospodarki Ziemi



SGG.6640.961.2021

WYKAZ ZMIAN GRUNTOWYCH

Podział działki w trybie ustawy z dnia 10 kwietnia 2003 r. o szczególnych zasadach przygotowania do realizacji inwestycji w I KAZ ZMIAN GRUNTOWYCH w zakresie dróg publicznych

Załącznik Nr 2 (poz.)
do decyzji Nr 324
Starosty Oświęcimskiego
zezwalającej na realizację inwestycji drogowej
z dnia 12.06.2024

Mariusz Czech
Geodeta uprawniony
nr 16801

LAB. 6740.5.1.2024. KK/1W

2^o up. Stawki
Aneta Staron
Nauzelek
Wydziału Architektury
i Budownictwa

Mariusz Czech

Geodeta zuprawniony
nr 16801

2 up. Statist
Aneta Staron

Naczelnik
Wydziału Architektury
i Budownictwa

[illegible]

Powiat: oświęcimski
Gmina: 121303_5, Chętnik
Obręb: 121303_5.0002, Gorzów
Skala: 1:1000
Data wykonania: 16.07.2021 r

PROJEKT PODZIAŁU NIERUCHOMOŚCI

WYKAZ ZMIAN GRUNTOWYCH
Podział działki w trybie ustawy z dnia 10 kwietnia 2003 r. o szczególnych zasadach przygotowania do realizacji inwestycji w zakresie dróg publicznych

J. rej.	Nr. Księgi wieczystej	Właściciel		Stan dotychczasowy		Stan nowy							
		Zawadzka Rozalia (Błażej, Maria) – ul. Gorzowska 99, 32-660 Gorzów		Zawadzki Mieczysław (Józef, Eugenia) – ul. Gorzowska 99, 32-660 Gorzów – 1/1		Nr działki	Użytek gruntowy	Powierzchnia					
G514	09.12.1975	RIVa RIVb RV	0 0 0	03 03 02	00 45 45			0 0 0	03 03 08	00 45 90	647/9	Tp RIVa RIVb RV	0 0 0
						647/3	647/10						
647/5	647/5	RIVa RV PsvI	0 0 0	01 01 01	77 00 00			0 0 0	01 01 03	77	Tp RIVa RV PsvI	0 0 0	00 01 00
						647/8	647/8						
Suma:	Suma:	Suma:	Suma:	Suma:	Suma:			Suma:	Suma:				
						Suma:	Suma:			Suma:	Suma:	Suma:	Suma:
Suma:	Suma:	Suma:	Suma:	Suma:	Suma:			Suma:	Suma:				
						Suma:	Suma:			Suma:	Suma:	Suma:	Suma:
Suma:	Suma:	Suma:	Suma:	Suma:	Suma:			Suma:	Suma:				
						Suma:	Suma:			Suma:	Suma:	Suma:	Suma:
Suma:	Suma:	Suma:	Suma:	Suma:	Suma:			Suma:	Suma:				
						Suma:	Suma:			Suma:	Suma:	Suma:	Suma:
Suma:	Suma:	Suma:	Suma:	Suma:	Suma:			Suma:	Suma:				
						Suma:	Suma:			Suma:	Suma:	Suma:	Suma:
Suma:	Suma:	Suma:	Suma:	Suma:	Suma:			Suma:	Suma:				
						Suma:	Suma:			Suma:	Suma:	Suma:	Suma:
Suma:	Suma:	Suma:	Suma:	Suma:	Suma:			Suma:	Suma:				
						Suma:	Suma:			Suma:	Suma:	Suma:	Suma:
Suma:	Suma:	Suma:	Suma:	Suma:	Suma:			Suma:	Suma:				
						Suma:	Suma:			Suma:	Suma:	Suma:	Suma:
Suma:	Suma:	Suma:	Suma:	Suma:	Suma:			Suma:	Suma:				
						Suma:	Suma:			Suma:	Suma:	Suma:	Suma:
Suma:	Suma:	Suma:	Suma:	Suma:	Suma:			Suma:	Suma:				
						Suma:	Suma:			Suma:	Suma:	Suma:	Suma:
Suma:	Suma:	Suma:	Suma:	Suma:	Suma:			Suma:	Suma:				
						Suma:	Suma:			Suma:	Suma:	Suma:	Suma:
Suma:	Suma:	Suma:	Suma:	Suma:	Suma:			Suma:	Suma:				
						Suma:	Suma:			Suma:	Suma:	Suma:	Suma:
Suma:	Suma:	Suma:	Suma:	Suma:	Suma:			Suma:	Suma:				
						Suma:	Suma:			Suma:	Suma:	Suma:	Suma:
Suma:	Suma:	Suma:	Suma:	Suma:	Suma:			Suma:	Suma:				
						Suma:	Suma:			Suma:	Suma:	Suma:	Suma:
Suma:	Suma:	Suma:	Suma:	Suma:	Suma:			Suma:	Suma:				
						Suma:	Suma:			Suma:	Suma:	Suma:	Suma:
Suma:	Suma:	Suma:	Suma:	Suma:	Suma:			Suma:	Suma:				
						Suma:	Suma:			Suma:	Suma:	Suma:	Suma:
Suma:	Suma:	Suma:	Suma:	Suma:	Suma:			Suma:	Suma:				
						Suma:	Suma:			Suma:	Suma:	Suma:	Suma:
Suma:	Suma:	Suma:	Suma:	Suma:	Suma:			Suma:	Suma:				
						Suma:	Suma:			Suma:	Suma:	Suma:	Suma:
Suma:	Suma:	Suma:	Suma:	Suma:	Suma:			Suma:	Suma:				
						Suma:	Suma:			Suma:	Suma:	Suma:	Suma:
Suma:	Suma:	Suma:	Suma:	Suma:	Suma:			Suma:	Suma:				
						Suma:	Suma:			Suma:	Suma:	Suma:	Suma:
Suma:	Suma:	Suma:	Suma:	Suma:	Suma:			Suma:	Suma:				
						Suma:	Suma:			Suma:	Suma:	Suma:	Suma:
Suma:	Suma:	Suma:	Suma:	Suma:	Suma:			Suma:	Suma:				
						Suma:	Suma:			Suma:	Suma:	Suma:	Suma:
Suma:	Suma:	Suma:	Suma:	Suma:	Suma:			Suma:	Suma:				
						Suma:	Suma:			Suma:	Suma:	Suma:	Suma:
Suma:	Suma:	Suma:	Suma:	Suma:	Suma:			Suma:	Suma:				
						Suma:	Suma:			Suma:	Suma:	Suma:	Suma:
Suma:	Suma:	Suma:	Suma:	Suma:	Suma:			Suma:	Suma:				
						Suma:	Suma:			Suma:	Suma:	Suma:	Suma:
Suma:	Suma:	Suma:	Suma:	Suma:	Suma:			Suma:	Suma:				
						Suma:	Suma:			Suma:	Suma:	Suma:	Suma:
Suma:	Suma:	Suma:	Suma:	Suma:	Suma:			Suma:	Suma:				
						Suma:	Suma:			Suma:	Suma:	Suma:	Suma:
Suma:	Suma:	Suma:	Suma:	Suma:	Suma:			Suma:	Suma:				
						Suma:	Suma:			Suma:	Suma:	Suma:	Suma:
Suma:	Suma:	Suma:	Suma:	Suma:	Suma:			Suma:	Suma:				
						Suma:	Suma:			Suma:	Suma:	Suma:	Suma:
Suma:	Suma:	Suma:	Suma:	Suma:	Suma:			Suma:	Suma:				
						Suma:	Suma:			Suma:	Suma:	Suma:	Suma:
Suma:	Suma:	Suma:	Suma:	Suma:	Suma:			Suma:	Suma:				
						Suma:	Suma:			Suma:	Suma:	Suma:	Suma:
Suma:	Suma:	Suma:	Suma:	Suma:	Suma:			Suma:	Suma:				
						Suma:	Suma:			Suma:	Suma:	Suma:	Suma:
Suma:	Suma:	Suma:	Suma:	Suma:	Suma:			Suma:	Suma:				
						Suma:	Suma:			Suma:	Suma:	Suma:	Suma:
Suma:	Suma:	Suma:	Suma:										

Poświadczam, że niniejszy dokument został opracowany w wyniku c. których rezultaty zawiera ogólnie techniczny wpisany do ewidencji materiałów państwowego zasobu geodezyjnego i kartograficznego

Nazwa organu prowadzącego państwowy zasób geodezyjny i kartograficzny

STAROSTA OŚWIECIMSKI

Identyfikator ewidencyjny operatu technicznego

P1213202.3146

Data przyjęcia operatu technicznego do zasobu

13 10 2021

imię, nazwisko i podpis osoby reprezentującej organ

z up. Starosty Agnieszka Ruszkiewicz

Inspektor kontroli dokumentacji geodezyjnej i kartograficznej w Wydziale Geodezji i Gospodarki Przestrzenno-Budowlanej

Starosta Oświęcimski ul. Wyspiańskiego 10 32-602 Oświęcim

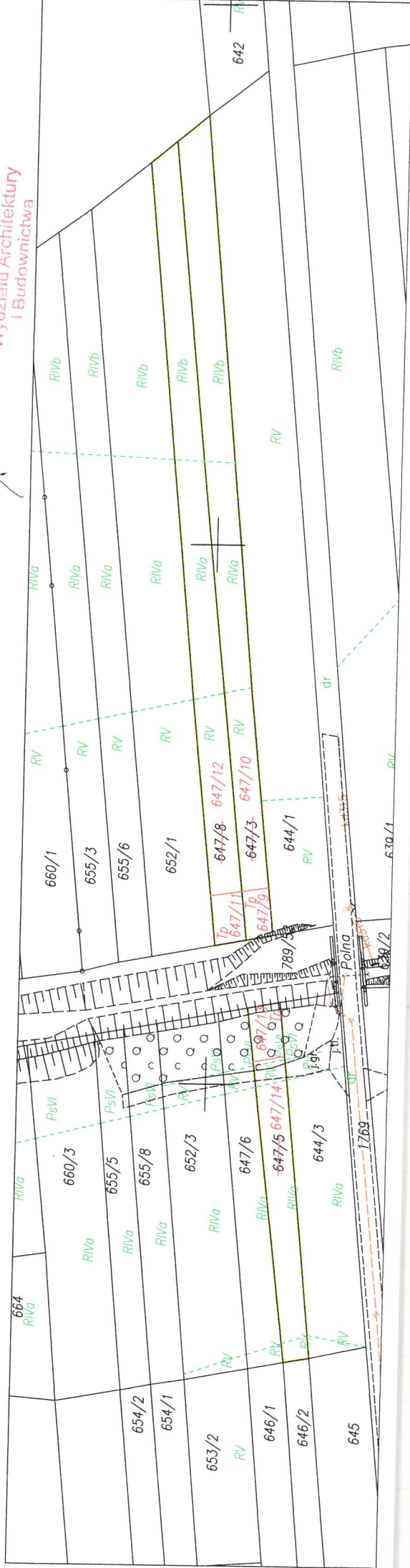
Załącznik Nr 2 (poz.) do decyzji Nr 3124

Starosta Oświęcimskiego zezwalającej na realizację inwestycji drogowej z dnia 12.06.2024

o symbolu NAB.6340.5.1.2024.KK.II.W

Mariusz Czech
Geodeta uprawniony nr 16301

Z up. Starosty Aneta Stachurska
Naczelnik Wydziału Architektury i Budownictwa



Powiat: oświęcimski
Gmina: 121303_5, Chełmek
Obręb: 121303_5.0002, Gorzów
Skala: 1:1000
Data wykonania: 16.07.2021 r

PROJEKT PODZIAŁU NIERUCHOMOŚCI

WYKAZ ZMIAN GRUNTOWYCH
Podział działki w trybie ustawy z dnia 10 kwietnia 2003 r. o szczególnych zasadach przygotowania do realizacji inwestycji w zakresie dróg publicznych

J. rej.	Nr. Księgi wieczystej	Właściciel							
G836	KRIE/00054642/9	Postupalska Dominika (Lech, Janina) – ul. Kwiatowa 17, 32-660 Gorzów							
		Postupałski Michał (Leonard, Małgorzata) – ul. Kwiatowa 17, 32-660 Gorzów – 1/1							
		Stan dotychczasowy							
Nr działki	Użytek gruntowy	Powierzchnia			Nr działki	Użytek gruntowy	Powierzchnia		
		ha	a	m ²			ha	a	m ²
772/I	RIVb	0	02	54	772/4	Tp	0	00	67
	RV	0	04	76			0	02	54
	PsVI	0	00	78			0	04	76
	B	0	06	19			0	00	11
	Suma:	0	14	27			0	13	60
						Suma:	0	14	27

Mariusz Czech
Geodeta uprawniony
nr 14301

Załącznik Nr 2
do decyzji Nr 3/24
Starosty Oświęcimskiego
z dnia 12.06.2024
o symbolu WAB.6440.5.1.2024.KK/1W

Starosta Oświęcimski
ul. Wyspiańskiego 10
32-602 Oświęcim

Inspektor kontroli dokumentacji
w Wydziale Geodezji, Kartografii
i Gospodarki Nieruchomościami

Proświadcza się, że niniejszy dokument został opracowany w wyniku prac, których rezultat jest materiałem operatorem techniczny wpisany do ewidencji materiałów państwowych, zgodnie z geodezyjnego i kartograficznego

Nazwa organu prowadzącego państwowy zasób geodezyjny i kartograficzny

STAROSTA OŚWIECIMSKI

Identyfikator ewidencyjny operatu technicznego

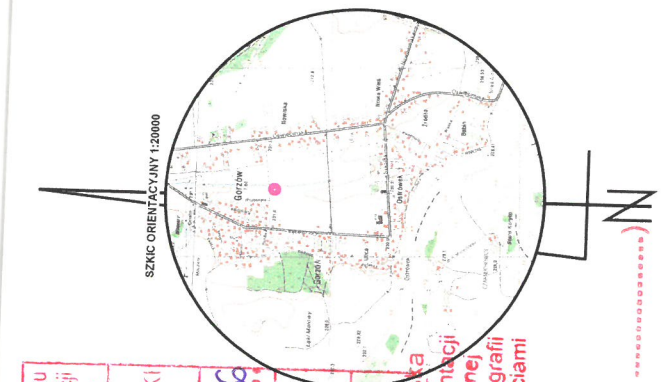
P.1213.2024.3176

Data przyjęcia operatu technicznego do zasobu

13 10 2021

Imię, nazwisko i podpis osoby reprezentującej organ

Z up. Starosty
Agnieszka Ruszkowska



Powiat: oświęcimski

Gmina: 121303_5, Chelmek

Obręb: 121303_5.0002, Gorzów

Skala: 1:1000

Data wykonania: 16.07.2021 r

SGG.6640.961.2021

PROJEKT PODZIAŁU NIERUCHOMOŚCI

WYKAZ ZMIAN GRUNTOWYCH

Podział działki w trybie ustawy z dnia 10 kwietnia 2003 r. o szczególnych zasadach przygotowania do realizacji inwestycji w zakresie dróg publicznych

J. rej.		Nr. Księgi wieczystej	Właściciel										
G/138		AWZ 1254/74 z dnia 17.06.1974	Goryl Anna (Edward, Maria) – ul. Oświęcimska 105, 32-660 Gorzów										
			Goryl Władysław (Władysław, Waleria) – ul. Oświęcimska 105, 32-660 Gorzów – 1/1										
			Stan dotychczasowy					Stan nowy					
Nr działki	Użytek gruntowy		Powierzchnia			Nr działki	Użytek gruntowy	Powierzchnia					
			ha	a	m ²			ha	a	m ²			
660/1	RIVa		0	04	41	660/4	Tp	0	01	18			
	RIVb		0	04	19			0	04	41			
	RV		0	06	63			0	04	19			
660/3			0	15	23	660/5	RV	0	05	45			
			0					0	14	05			
			0	06	35			0	01	29			
	RIVa		0	02	04	660/6	Tp	0	06	35			
	PsVI		0	08	39			0	00	75			
			0	23	62			0	07	10			
Suma:			0	23	62	660/7	PsVI	Suma:			0	23	62

Nazwa organu prowadzącego państwowy zasób geodezyjny i kartograficzny

STAROSTA OŚWIECIMSKI

Identyfikator ewidencyjny operatu technicznego

P.1213.20.21.3146

Data przyjęcia operatu technicznego do zasobu

13 10 2021

Imię, nazwisko i podpis osoby reprezentującej organ

Starosta Oświęcimski

ul. Wyspiańskiego 10

32-602 Oświęcim

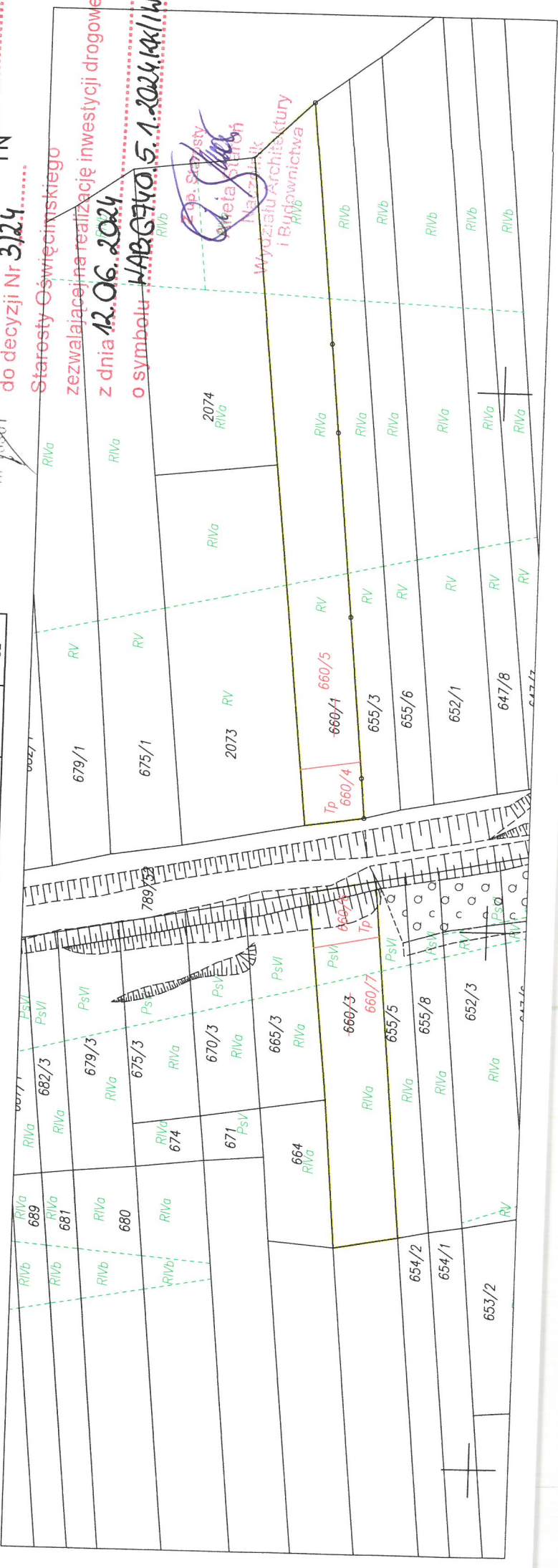


Mariusz Czech

Geodeta uprawniony nr 16301

Załącznik Nr 2

do decyzji Nr 3124



„uj... matopolskie
Powiat: oświęcimski
Gmina: 121303_5, Chełmek
Obręb: 121303_5.0002, Gorzów
Skala: 1:1000
Data wykonania: 16.07.2021 r

PROJEKT PODZIAŁU NIERUCHOMOŚCI

WYKAZ ZMIAN GRUNTOWYCH
Podział działki w trybie ustawy z dnia 10 kwietnia 2003 r. o szczególnych zasadach przygotowania do realizacji inwestycji
w zakresie dróg publicznych

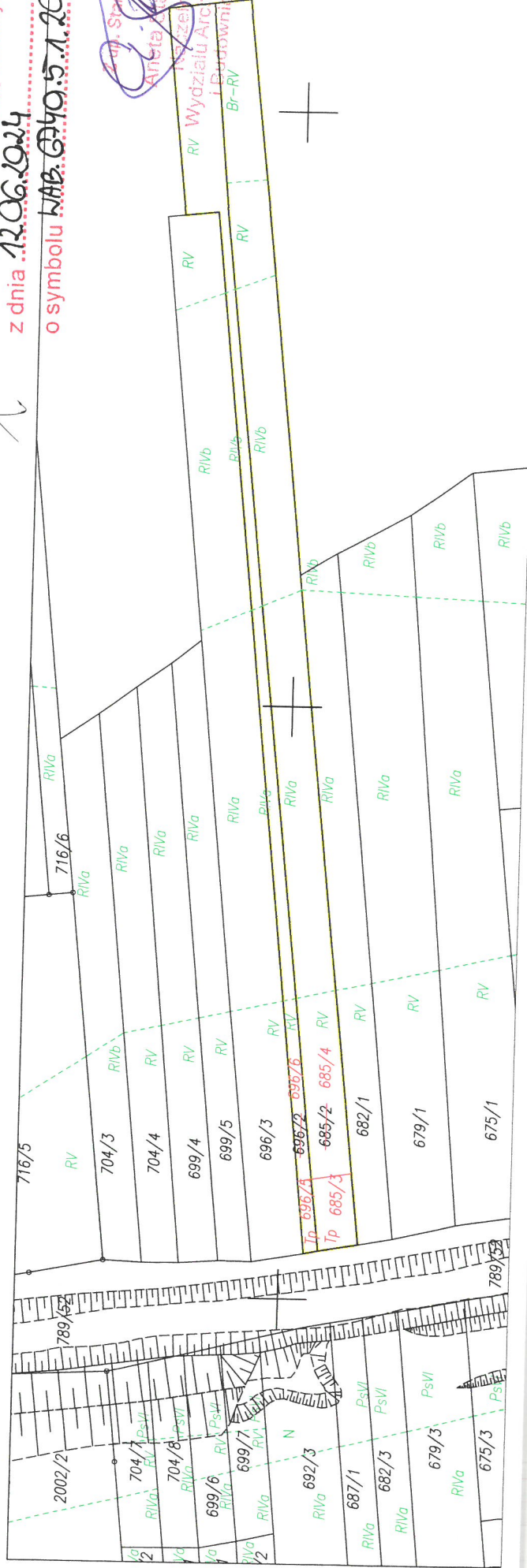
J. rej.	Nr. Księgi wieczystej	Właściciel										
G620	KR/E/00025087/8	Zabawski Jacek (Marian, Alicja) – ul. Oświęcimska 113, 32-660 Gorzów Zabawska Renata (Aleksander, Danuta) – ul. Oświęcimska 113, 32-660 Gorzów – 1/1										
		Stan dotychczasowy				Stan nowy						
Nr działki	Użytek gruntowy	Powierzchnia			Nr działki	Użytek gruntowy	Powierzchnia			m ²	m ²	
		ha	a	m ²			ha	a	m ²			
685/2	RIVa	0	04	80	685/3	TP	0	00	82	80	82	
	RIVb	0	03	50		RIVa	0	04	80			
	RV	0	03	64		RIVb	0	03	50			
	Br-RV	0	02	40		RV	0	02	82			
696/2		0	14	34	696/5	Br-RV	0	02	40	40	52	
	RIVa	0	01	46		TP	0	00	30			
	RIVb	0	01	09		RIVa	0	01	46			
	RV	0	03	68		RIVb	0	01	09			
Suma:		0	06	23	Suma:		0	03	38	93		
		0	20	57			0	05	93	57		
						Suma:				0	20	57

Poświadczam, że niniejszy dokument został opracowany w wyniku prac, których załącznik zawiera opis techniczny wpisany do ewidencji materialów państwowego zasobu geodezyjnego i kartograficznego	STAROSTA OŚWIECIMSKI
Nazwa organu prowadzącego państwowy zasób geodezyjny i kartograficzny	P.1213.2021.3176
Identyfikator ewidencyjny operatu technicznego	13 10 2021
Data przyjęcia operatu technicznego do zasobu	z up. Starosty Agnieszka Ruszkowska
imię, nazwisko i podpis osoby reprezentującej organ	Inspektor kontroli dokumentacji geodezyjnej i kartograficznej w Wydziale Geodezji, Kartografii i Gospodarki Przestrzennymi

Starosta Oświęcimski
ul. Wyspiańskiego 10
32-602 Oświęcim

Załącznik Nr 2 (poz.)
do decyzji Nr 3124
Starosty Oświęcimskiego
Mariusz Czech
Geodeta uprawniony
nr 16801
zezwalającej na realizację inwestycji drogowej
z dnia 12.06.2024

o symbolu NAB. 640.5.1.2024 KKLW



Woj.: małopolskie
Powiat: oświęcimski
Gmina: 121303_5, Chelmek
Obręb: 121303_5.0002, Gorzów
Skala: 1:1000
Data wykonania: 16.07.2021 r

PROJEKT PODZIAŁU NIERUCHOMOŚCI

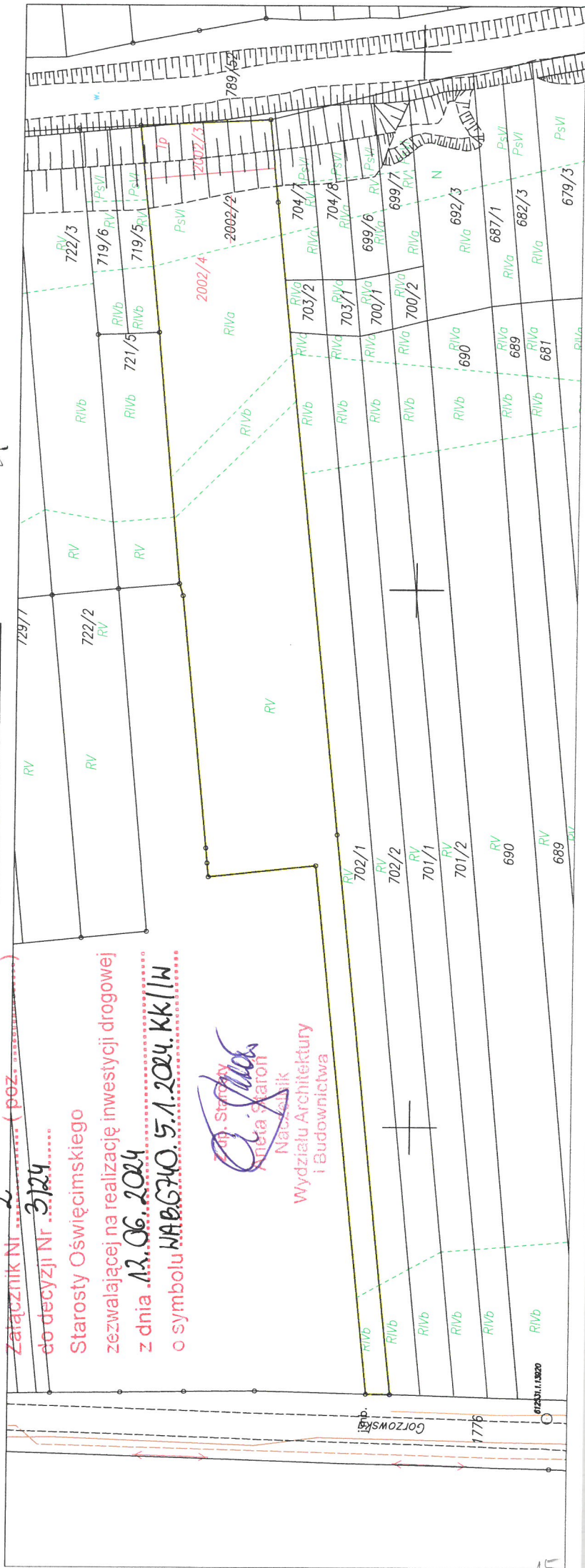
WYKAZ ZMIAN GRUNTOWYCH
Podział działki w trybie ustawy z dnia 10 kwietnia 2003 r. o szczególnych zasadach przygotowania do realizacji inwestycji w zakresie dróg publicznych

J. rej.	Nr. Księgi wieczystej	Właściciel															
G1011	KRIE/000522299/5	Piwowarczyk Andrzej (Jan, Irena) – ul. Marii Dąbrowskiej 21A, 32-660 Chelmek Dętkoś-Piwowarczyk Sonia (Władysław, Irena) – ul. Brów 1A, 41-700 Ruda Śląska – 1/1															
Stan dotychczasowy														Stan nowy			
Nr działki	Użytek gruntowy	Powierzchnia				Nr działki	Użytek gruntowy	Powierzchnia									
		ha	a	m ²	ha			a	m ²								
2002/2	RIVa	0	07	46	2002/3	Tp	0	02	29	RIVa	0	07	46				
	RIVb	0	02	85										RIVb	0	02	85
	RV	0	22	38	2002/4	RV	0	22	38								
	PsVI	0	05	76													
Suma:		0	38	45	Suma:		0	36	16	Suma:		0	38				

Starosta Oświęcimski
ul. Wyspiańskiego 10
32-600 Oświęcim

Załącznik Nr 2 (poz.)
do decyzji Nr 3124
Starosty Oświęcimskiego
zezwalającej na realizację inwestycji drogowej
z dnia 12.06.2024
o symbolu WAB.G40.5.1.2024.KK/1W

Starosta
Anna Skaronek
Naczelnik
Wydziału Architektury
i Budownictwa



Poswiadcza się, że niniejszy dokument został opracowany w wyniku prac, których rezultaty zawiera operat techniczny wpisany do ewidencji materiałów i geodezyjnego i kartograficznego

Starosta Oświęcimski
P.1213.2024.3124
13 10 2021
Z up. Starosty
Agnieszka Ruszkowska
Inspektor kontroli dokumentacji
geodezyjnej i kartograficznej
w Wydziale Geodezji, Kartografii
i Gospodarki Nieruchomościami

Mariusz Czech
Geodeta uprawniony
nr 16801



SGG.6640.961.2021

Woj.: małopolskie
Powiat: oświęcimski
Gmina: 121303_5, Chelmek
Obręb: 121303_5.0002, Gorzów
Skala: 1:1000
Data wykonania: 16.07.2021 r

PROJEKT PODZIAŁU NIERUCHOMOŚCI

WYKAZ ZMIAN GRUNTOWYCH
Podział działki w trybie ustawy z dnia 10 kwietnia 2003 r. o szczególnych zasadach przygotowania do realizacji inwestycji w zakresie dróg publicznych

J. rej.	Nr. Księgi wieczystej	Właściciel												
G702	KRIE/00037839/2	Zamarlik Danuta (Daniel, Melania) – ul. Broniewskiego 8A, 32-651 Gromiec Zamarlik Łukasz (Stanisław, Halina) – ul. Broniewskiego 8A, 32-651 Gromiec – 1/1												
Stan dotychczasowy												Stan nowy		
Nr działki	Użytek gruntowy	Powierzchnia			Nr działki	Użytek gruntowy	Powierzchnia							
		ha	a	m ²			ha	a	m ²					
2004	RIVb	0	11	51	2004/1	Tp	0	02	97	51				
	RV	0	28	47			0	11	51					
	ŁVI	0	01	23			0	28	47					
	PsVI	0	02	00			0	00	26					
	B	0	13	09			0	13	09					
Suma:		0	56	30	Suma:		0	56	30	33				
		0	56	30	Suma:		0	56	30	33				

Mariusz Czech
Geodeta uprawniony
nr 16801

Posiada się, że niniejszy dokument został opracowany w wyniku prac, które w rezultacie zawiera operat techniczny wpisany do ewidencji materialno-technicznego zasobu geodezyjnego i kartograficznego

Starosta Oświęcimski

P.1213.2021.3176

Nazwa organu prowadzącego państwowy zasób geodezyjny i kartograficzny

Identyfikator ewidencyjny operatu technicznego

Data przyjęcia operatu technicznego do zasobu

Imię, nazwisko i podpis osoby reprezentującej organ

z up. Starosty

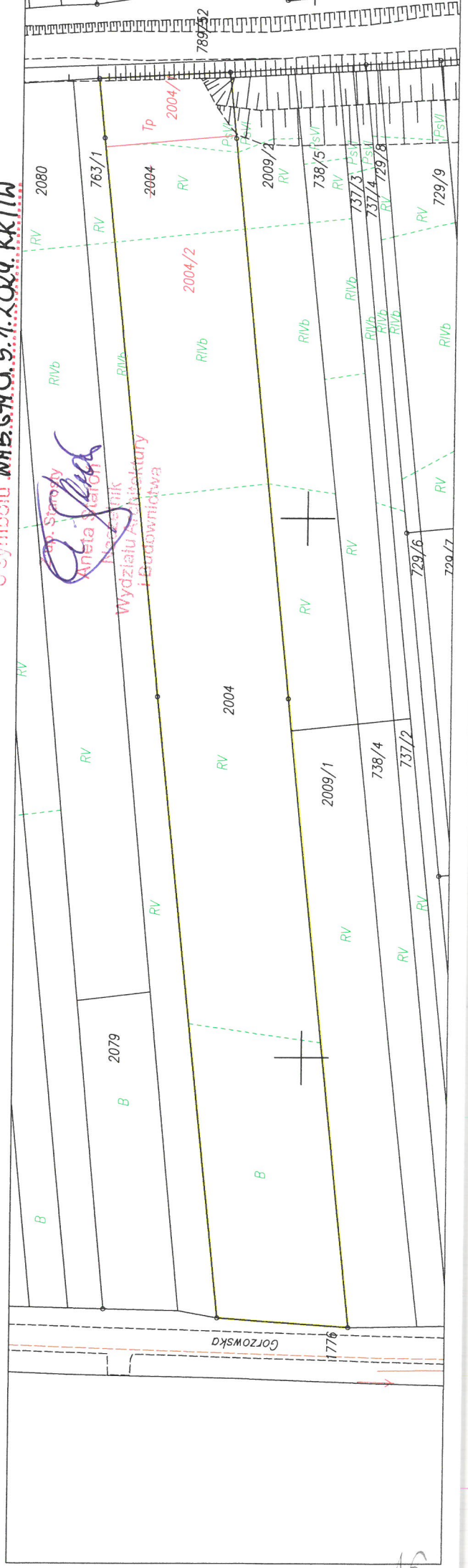
Agnieszka Ruszkowska

Inspektor kontroli dokumentacji geodezyjnej i kartograficznej w Wydziale Geodezji, Kartografii i Gospodarki Nieruchomościami



Starosta Oświęcimski
ul. Wyspiańskiego 10
32-602 Oświęcim

Załącznik Nr 2 (poz.)
do decyzji Nr 3124
Starosty Oświęcimskiego
zezwalającej na realizację inwestycji drogowej
z dnia 12.06.2024
o symbolu WAB.6740.5.1.2024.KK/1W



Woj.: małopolskie
Powiat: oświęcimski
Gmina: 121303_5, Chelmek
Obręb: 121303_5.0002, Gorzów
Skala: 1:1000
Data wykonania: 16.07.2021 r

SGG.6640.961.2021

PROJEKT PODZIAŁU NIERUCHOMOŚCI

WYKAZ ZMIAN GRUNTOWYCH

Podział działki w trybie ustawy z dnia 10 kwietnia 2003 r. o szczególnych zasadach przygotowania do realizacji inwestycji w zakresie dróg publicznych

J. rej.	Nr. Księgi wieczystej	Właściciel							
G1054	KR1E/00064775/3	Paszkowska-Matyja Agata (Wojciech, Ewa) – ul. Sadowa 17, 42-500 Będzin – 1/2 Matyja Piotr (Eugeniusz, Alina) – ul. Sadowa 17, 42-500 Będzin – 1/2							
Stan dotychczasowy					Stan nowy				
Nr działki	Użytek gruntowy	Powierzchnia			Nr działki	Użytek gruntowy	Powierzchnia		
		ha	a	m ²			ha	a	m ²
2009/2	RIVa	0	05	94	2009/3	Tp	0	01	39
	RV	0	07	32	2009/4	RIVa	0	05	94
	PsVI	0	01	60		RV	0	07	32
	Suma:	0	14	86		PsVI	0	00	21
						Suma:	0	13	47
						Suma:	0	14	86

Poświadczam, że niniejszy dokument został opracowany w wyniku prac, których rezultaty zawiera operat techniczny wpisany do ewidencji materiałów państwowego zasobu geodezyjnego i kartograficznego

Nazwa organu prowadzącego państwowy zasób geodezyjny i kartograficzny: STAROSTA OŚWIECIMSKI

Identyfikator ewidencyjny operatu technicznego: P.1213.2021.3176

Data przyjęcia operatu technicznego do zasobu: 13 10 2021

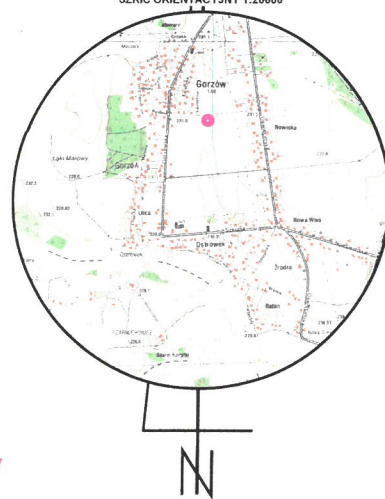
Imię, nazwisko i podpis osoby reprezentującej organ: Agnieszka Ruzakowska

Starosta Oświęcimski
ul. Wyspiańskiego 10
32-602 Oświęcim

Inspektor kontroli dokumentacji
geodezyjnej i kartograficznej
w Wydziale Geodezji, Kartografii
i Gospodarki Nieruchomościami

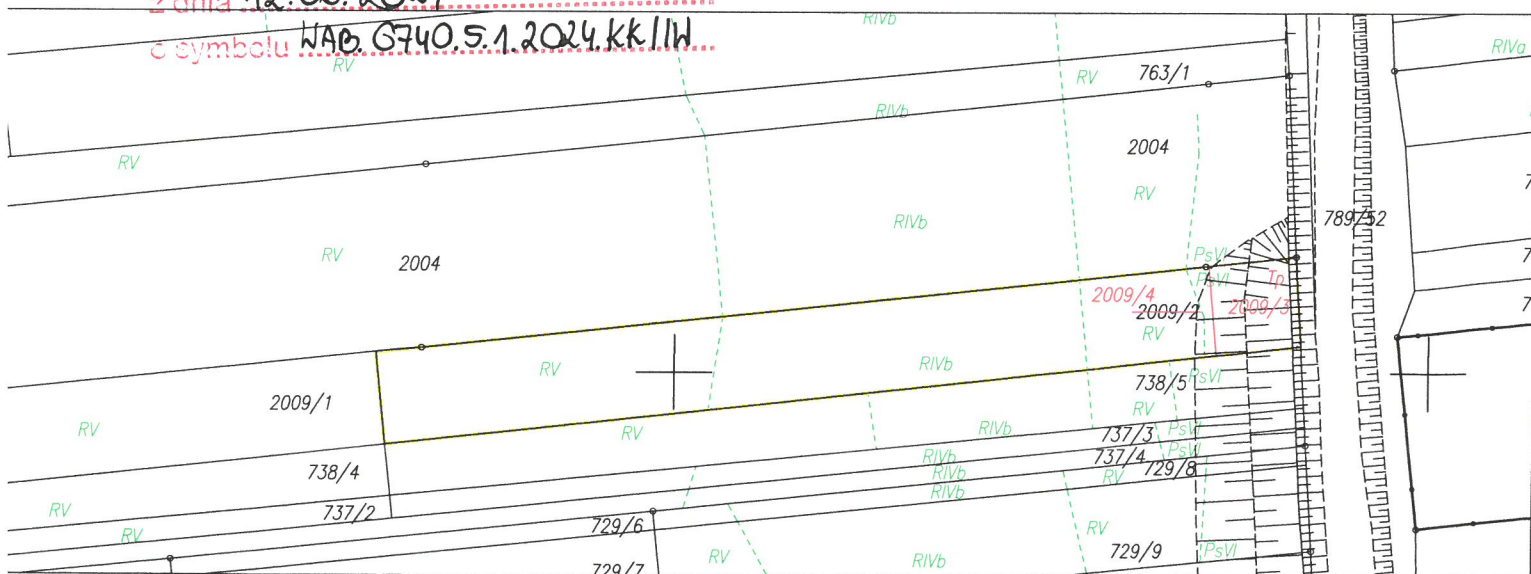
Mariusz Czech
Geodeta uprawniony
nr 16801

SZKIC ORIENTACYJNY 1:20000



Załącznik Nr 2 (poz.)
do decyzji Nr 3124
Starosty Oświęcimskiego
zezwalającej na realizację inwestycji drogowej
z dnia 12.06.2024
o symbolu WAB.G740.5.1.2024.KK/1W

Zup. Starosta
Aneta Starosta
Naczelnik
Wydziału Architektury
i Budownictwa



Woj.: małopolskie
Powiat: oświęcimski
Gmina: 121303_5, Chelmek
Obręb: 121303_5.0002, Gorzów
Skala: 1:1000
Data wykonania: 16.07.2021 r

SGG.6640.961.2021

PROJEKT PODZIAŁU NIERUCHOMOŚCI

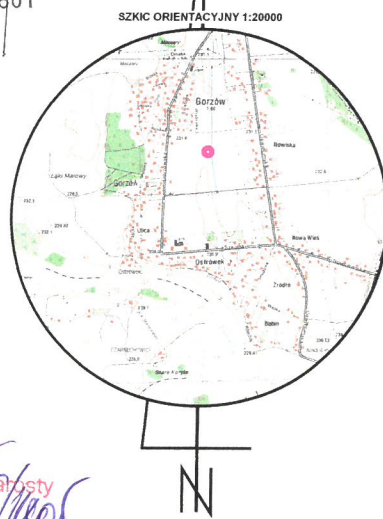
WYKAZ ZMIAN GRUNTOWYCH

Podział działki w trybie ustawy z dnia 10 kwietnia 2003 r. o szczególnych zasadach przygotowania do realizacji inwestycji w zakresie dróg publicznych

J. rej.	Nr. Księgi wieczystej	Właściciel								
G14	KR1E/00041164/0	Palka Marek (Władysław, Janina) – ul. Oświęcimska 107, 32-660 Gorzów Palka Urszula (Józef, Rozalia) – ul. Oświęcimska 107, 32-660 Gorzów – 1/1								
Stan dotychczasowy					Stan nowy					
Nr działki	Użytek gruntowy	Powierzchnia			Nr działki	Użytek gruntowy	Powierzchnia			
		ha	a	m²			ha	a	m²	
2073	RIVa	0	05	36	2073/1	TP	0	02	48	
	RV	0	10	19		2073/2	RIVa	0	05	36
	Suma:	0	15	55			RV	0	07	71
							Suma:	0	15	55

Poświadczam, że niniejszy dokument został opracowany w wyniku prac, których rezultaty zawiera operat techniczny wpisany do ewidencji materiałów państwowego zasobu geodezyjnego i kartograficznego	
Nazwa organu prowadzącego państwowy zasób geodezyjny i kartograficzny	STAROSTA OŚWIECIMSKI
Identyfikator ewidencyjny operatu technicznego	P.1213.2021.3176
Data przyjęcia operatu technicznego do zasobu	13 10 2021
Imię, nazwisko i podpis osoby reprezentującej organ	<i>z up. Starosty</i> <i>Agnieszka Ruszkowska</i>

Mariusz Czech
Geodeta uprawniony
nr 16801



Starosta Oświęcimski
ul. Wyspiańskiego 10
32-600 Oświęcim

Inspektor kontroli dokumentacji
geodezyjnej i kartograficznej
w Wydziale Geodezji, Kartografii
i Gospodarki Nieruchomościami

Załącznik Nr 2 (poz.)

do decyzji Nr 3124

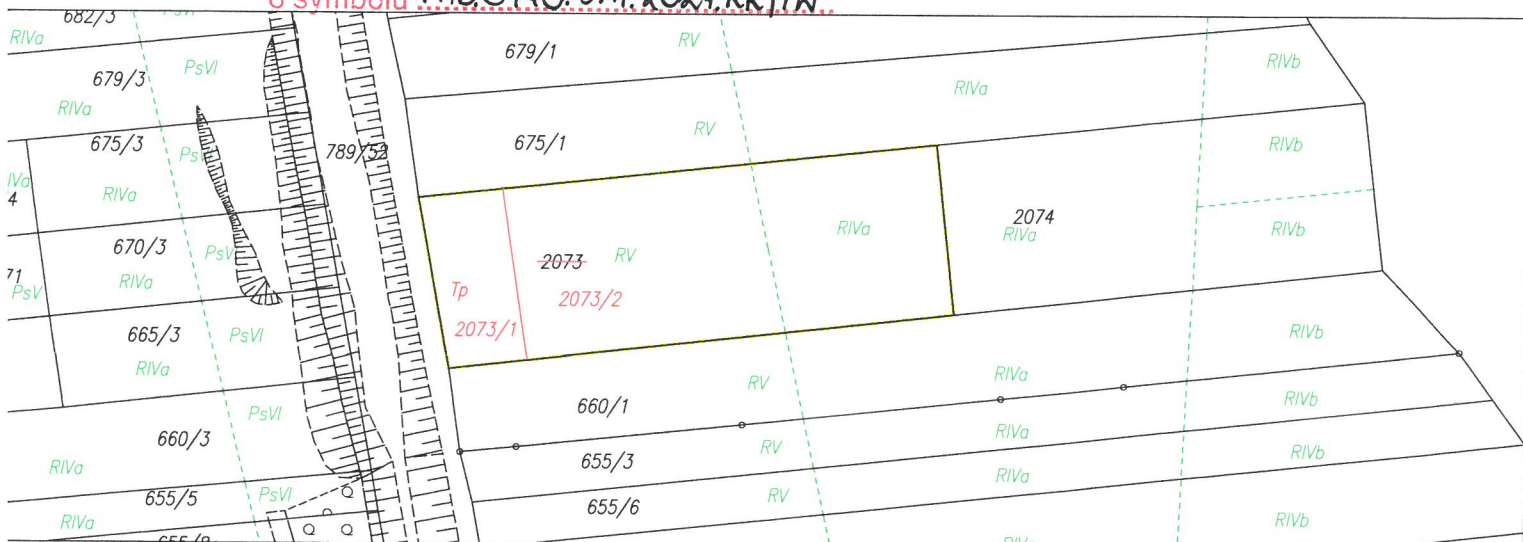
Starosty Oświęcimskiego

zezwalającej na realizację inwestycji drogowej

z dnia 12.06.2024

o symbolu HABG740.5.1.2024.KK/1W

z up. Starosty
Aneta Staron
Naczelnik
Wydziału Architektury
i Budownictwa



Woj.: małopolskie
Powiat: oświęcimski
Gmina: 121303_5, Chelmek
Obręb: 121303_5.0002, Gorzów
Skala: 1:1000
Data wykonania: 16.07.2021 r

SGG.6640.961.2021

PROJEKT PODZIAŁU NIERUCHOMOŚCI

WYKAZ ZMIAN GRUNTOWYCH

Podział działki w trybie ustawy z dnia 10 kwietnia 2003 r. o szczególnych zasadach przygotowania do realizacji inwestycji w zakresie dróg publicznych

J. rej.	Nr. Księgi wieczystej	Właściciel							
G213	KRIE/00027271/9	Krucik Stanisław (Józef, Rozalia) – ul. Gorzowska 49, 32-660 Gorzów Krucika Stefania (Edward, Maria) – ul. Gorzowska 49, 32-660 Gorzów – 1/1							
Stan dotychczasowy					Stan nowy				
Nr działki	Użytek gruntowy	Powierzchnia			Nr działki	Użytek gruntowy	Powierzchnia		
		ha	a	m ²			ha	a	m ²
704/7	RIVa	0	00	50	704/13	Tp	0	00	65
	RV	0	00	68	704/14	RIVa	0	00	50
	PsVI	0	01	00		RV	0	00	68
		0	02	18		PsVI	0	00	35
704/8	RIVa	0	00	98	704/15	Tp	0	00	58
	PsVI	0	01	00	704/16	RIVa	0	00	98
		0	01	98		PsVI	0	00	42
		0	04	16			0	01	40
Suma:		0	04	16	Suma:		0	04	16

Poświadczam, że niniejszy dokument został opracowany w wyniku prac, których rezultaty zawiera operat techniczny wpisany do ewidencji materiałów państwowego zasobu geodezyjnego i kartograficznego

Nazwa organu prowadzącego państwowy zasób geodezyjny i kartograficzny

STAROSTA OŚWIECIMSKI

Identyfikator ewidencyjny operatu technicznego

P.1213.2021.3176

Data przyjęcia operatu technicznego do zasobu

13 10 2021

Imię, nazwisko i podpis osoby reprezentującej organ

Z up. Starosty
Agnieszka Ruszkowska
Inspektor kontroli dokumentacji geodezyjnej i kartograficznej w Wydziale Geodezji, Kartografii i Gospodarki Nieruchomościami

Mariusz Czech

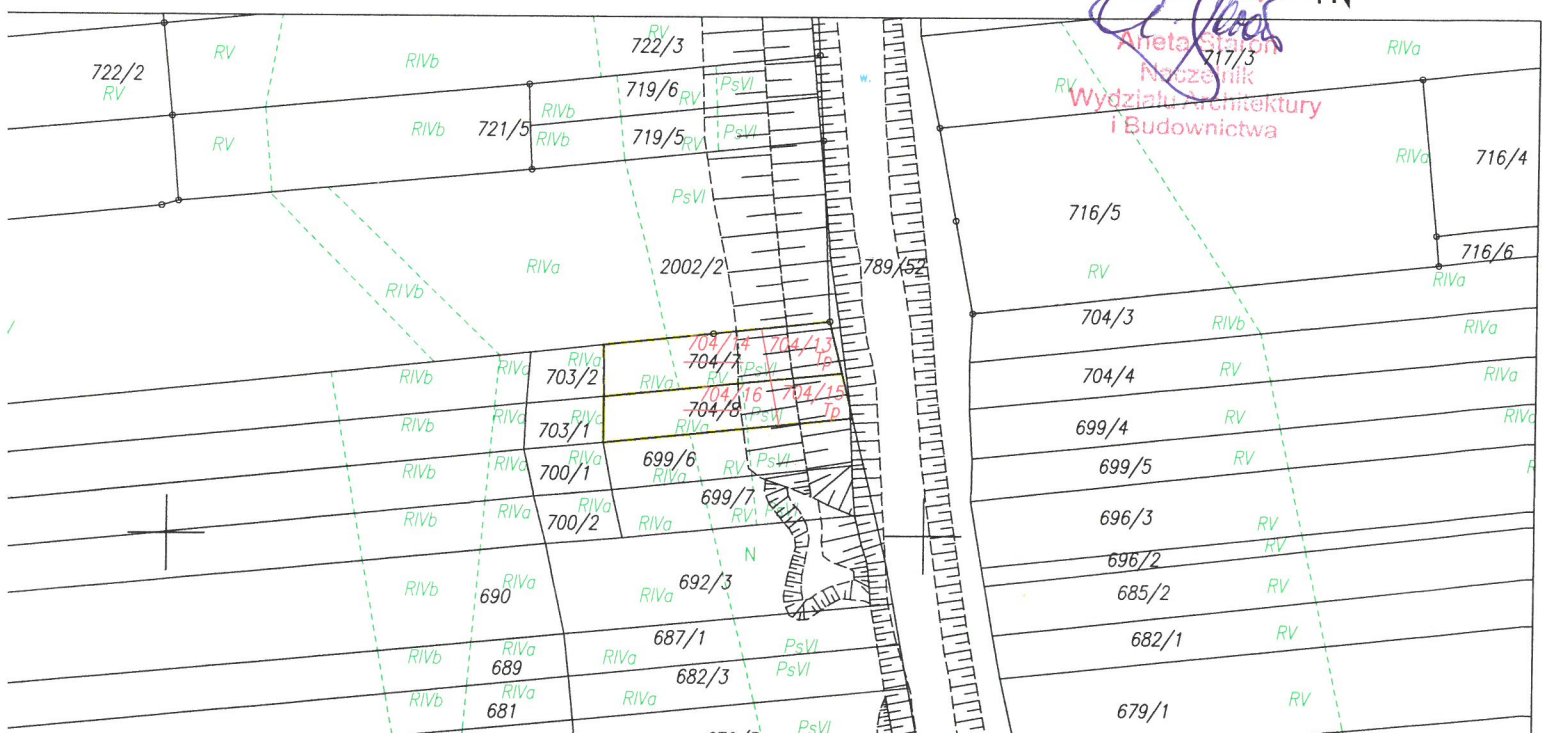
Geodeta uprawniony nr 16501

Starosta Oświęcimski
ul. Wyspiańskiego 10
32-602 Oświęcim

Załącznik Nr 2
do decyzji Nr 3/24

Starosty Oświęcimskiego
zezwalającej na realizację inwestycji drogowej
z dnia 12.06.2024
o symbolu WAB.6740.5.1.2024.KK11W

SZKIC ORIENTACYJNY 1:20000



Woj.: małopolskie
Powiat: oświęcimski
Gmina: 121303_5, Chelmek
Obręb: 121303_5.0002, Gorzów
Skala: 1:1000
Data wykonania: 20.01.2022 r

SGG.6640.157.2022

PROJEKT PODZIAŁU NIERUCHOMOŚCI

WYKAZ ZMIAN GRUNTOWYCH

Podział działki w trybie ustawy z dnia 10 kwietnia 2003 r. o szczególnych zasadach przygotowania do realizacji inwestycji w zakresie dróg publicznych

J. rej.	Nr. Księgi wieczystej	Właściciel							
G979	KRIE/00069075/1	Kumor Piotr (Dariusz, Marzena) – ul. Spokojna 3, 32-600 Broszkowice – 1/1							
Stan dotychczasowy					Stan nowy				
Nr działki	Użytek gruntowy	Powierzchnia			Nr działki	Użytek gruntowy	Powierzchnia		
		ha	a	m ²			ha	a	m ²
716/5	RIVa	0	08	53	716/7	Tp	0	02	50
	RV	0	07	30	716/8	RIVa	0	08	53
	Suma:	0	15	83		RV	0	04	80
							0	13	33
						Suma:	0	15	83

Poswiadcza się, że niniejszy dokument został opracowany w wyniku prac, których rezultaty zawiera operat techniczny wpisany do ewidencji materiałów państwowego zasobu geodezyjnego i kartograficznego

Nazwa organu prowadzącego państwowy zasób geodezyjny i kartograficzny

STAROSTA OŚWIECIMSKI

Identyfikator ewidencyjny operatu technicznego

P.1213.2022.381

Data przyjęcia operatu technicznego do zasobu

11.02.2022

Imię, nazwisko i podpis osoby reprezentującej organ

z up. Starosty

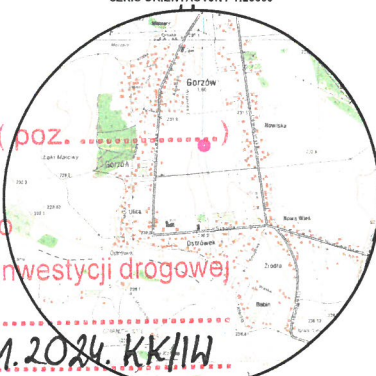
Agnieszka Ruszkowska
Inspektor kontroli dokumentacji geodezyjnej i kartograficznej w Wydziale Geodezji, Kartografii i Gospodarki Nieruchomościami

Mariusz Czech
Geodeta uprawniony
nr 16801

Starosta Oświęcimski
ul. Wyspiańskiego 10
32-602 Oświęcim

Załącznik Nr 2 (poz.)
do decyzji Nr 3124
Starosty Oświęcimskiego
zezwalającej na realizację inwestycji drogowej
z dnia 12.06.2024
o symbolu NAB.G740.5.1.2024.KK/IW

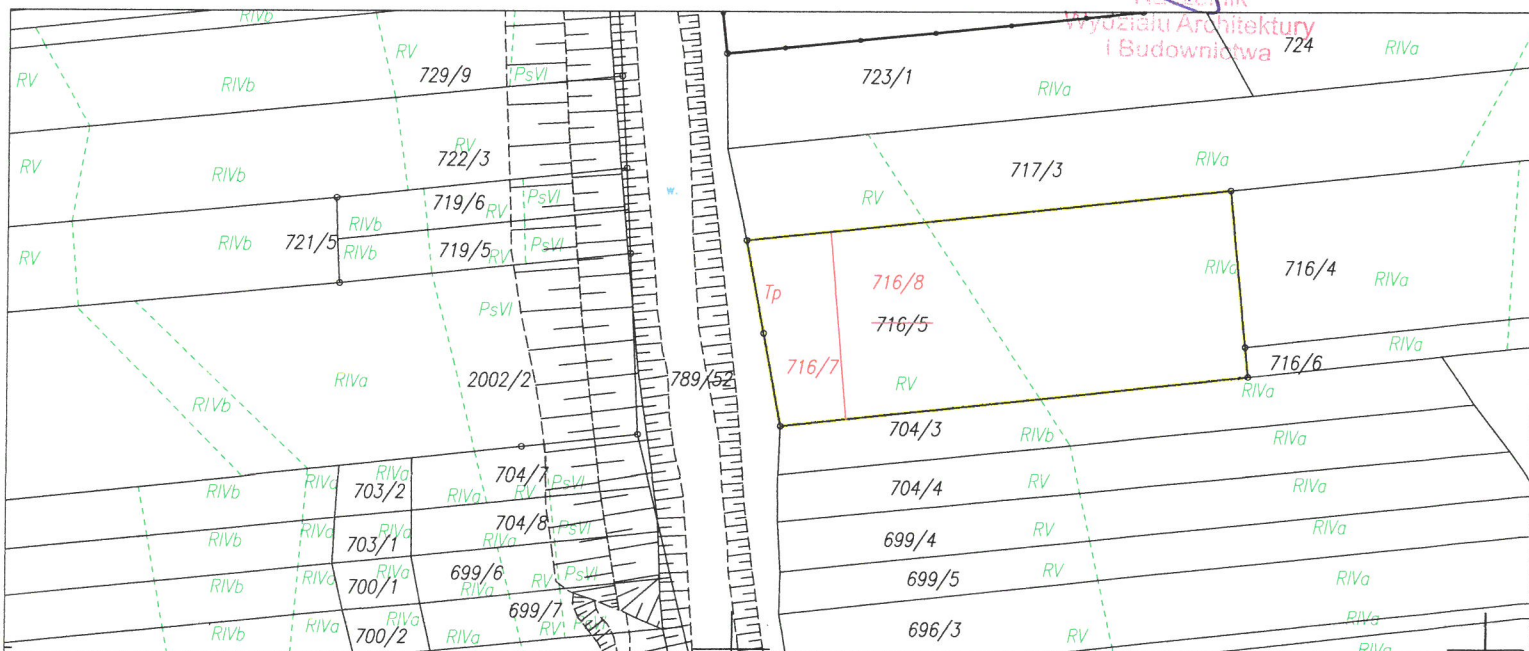
SKZIC ORIENTACYJNY 1:20000



Z up. Starosty
Aneta Staron
Inżynier

Wydziału Architektury
i Budownictwa

N



Woj.: małopolskie
Powiat: oświęcimski
Gmina: 121303_5, Chelmek
Obręb: 121303_5.0002, Gorzów
Skala: 1:1000
Data wykonania: 12.12.2023 r

SGG.6640.3248.2023



B.U.P.
MARZEC
Marek Marzec

32-600 Oświęcim, ul. Chopina 1
tel. 502 352 275
marek.marzec@ksiegowoscmarzec.pl
NIP 549-193-85-04 REGON - 852641989

PROJEKT PODZIAŁU NIERUCHOMOŚCI

WYKAZ ZMIAN GRUNTOWYCH

Podział działki w trybie ustawy z dnia 10 kwietnia 2003 r. o szczególnych zasadach przygotowania do realizacji inwestycji w zakresie dróg publicznych

J. rej. G817

Nr. Księgi wieczystej

KR1E/00052307/5

Stan dotychczasowy					Stan nowy				
Nr działki	Użytek gruntowy	Powierzchnia			Nr działki	Użytek gruntowy	Powierzchnia		
		ha	a	m ²			ha	a	m ²
741/6	RIVa	0	21	25	741/10	TP	0	02	14
	B	0	10	22	741/11	RIVa	0	19	11
						B	0	10	22
Suma:		0	31	47			0	29	33
					Suma:		0	31	47

Załącznik Nr 2 (poz.)
do decyzji Nr 3124
Starosty Oświęcimskiego
zezwalającej na realizację inwestycji drogowej
z dnia 12.06.2024
o symbolu WAB.6740.5.1.2024.KK/1W

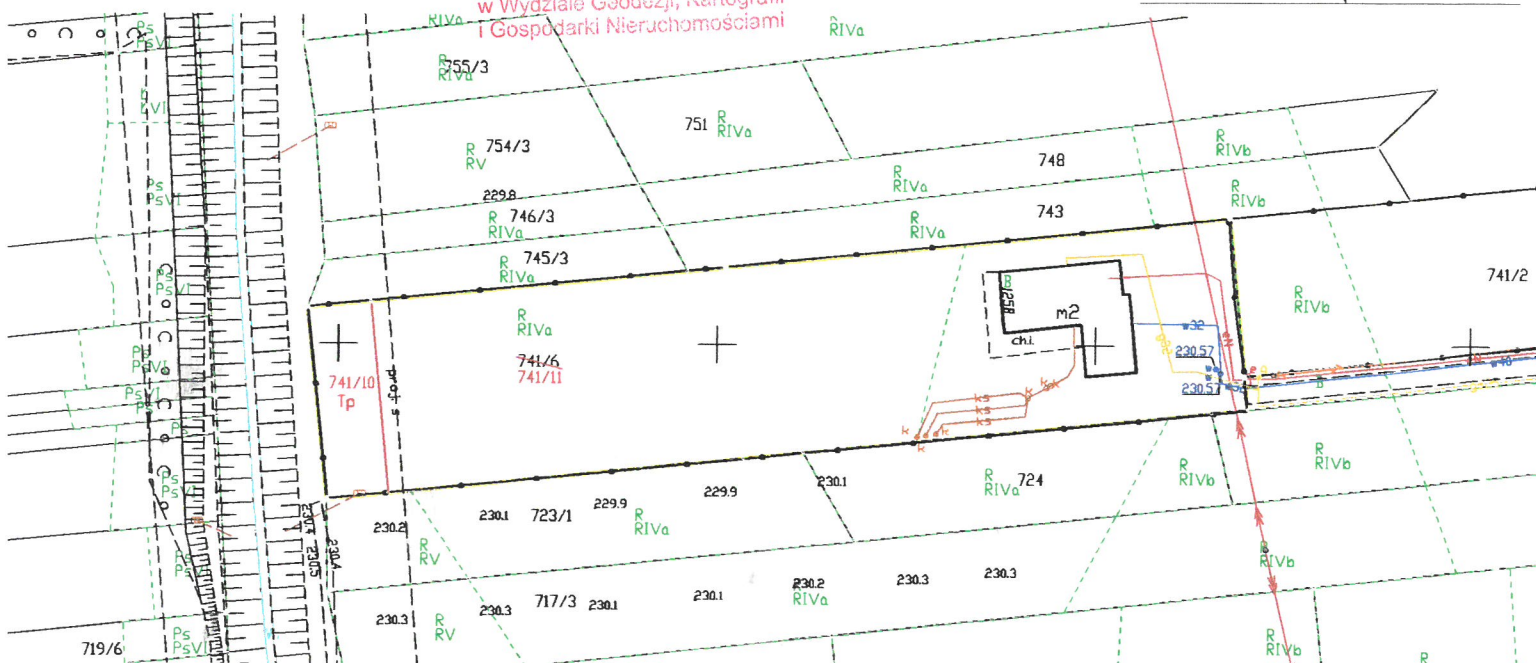
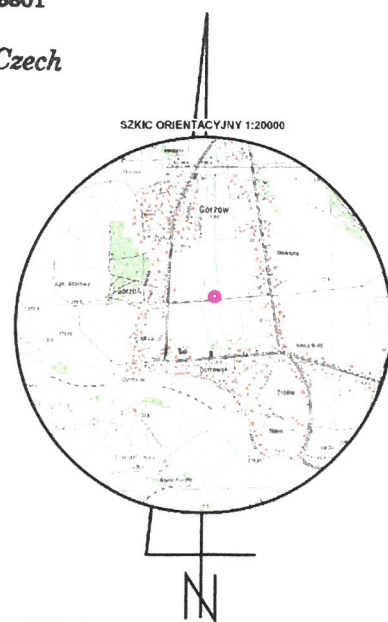
z up. Starosty
Aneta Staroni
Naczelnik
Wydziału Architektury
i Budownictwa

GEODETA UPRAWNIONY
Nr upr. 16601

Mariusz Czech

Poświadczam, że niniejszy dokument został opracowany w wyniku prac, których rezultaty zawiera operat techniczny wpisany do ewidencji materiałów państwowego zasobu geodezyjnego i kartograficznego	
Nazwa organu prowadzącego państwowy zasób geodezyjny i kartograficzny	STAROSTA OŚWIECIMSKI
Identyfikator ewidencyjny operatu technicznego	P.1213.2024.186
Data przyjęcia operatu technicznego do zasobu	23.01.2024
Imię, nazwisko i podpis osoby reprezentującej organ	z up. Starosty Zbigniew Wyrobel

Inspektor kontroli dokumentacji
geodezyjnej i kartograficznej
w Wydziale Geodezji, Kartografii
i Gospodarki Nieruchomościami



Woj.: małopolskie
Powiat: oświęcimski
Gmina: 121303_5, Chelmek
Obręb: 121303_5.0002, Gorzów
Skala: 1:1000
Data wykonania: 16.07.2021 r

SGG.6640.961.2021

PROJEKT PODZIAŁU NIERUCHOMOŚCI

WYKAZ ZMIAN GRUNTOWYCH

Podział działki w trybie ustawy z dnia 10 kwietnia 2003 r. o szczególnych zasadach przygotowania do realizacji inwestycji w zakresie dróg publicznych

J. rej.	Nr. Księgi wieczystej	Właściciel							
G289	KRIE/00041196/3	Matyja Piotr (Eugeniusz, Alina) – ul. Sadowa 17, 42-500 Będzin – 1/1							
Stan dotychczasowy					Stan nowy				
Nr działki	Użytek gruntowy	Powierzchnia			Nr działki	Użytek gruntowy	Powierzchnia		
		ha	a	m²			ha	a	m²
738/5	RIVb	0	02	23	738/6	Tp	0	00	92
	RV	0	05	53	738/7	RIVb	0	02	23
	PsVI	0	01	40		RV	0	05	53
	Suma:	0	09	16		PsVI	0	00	48
						Suma:	0	09	16

Poświadczam, że niniejszy dokument został opracowany w wyniku prac, których rezultaty zawiera operat techniczny wpisany do ewidencji materiałów państwowego zasobu geodezyjnego i kartograficznego

Nazwa organu prowadzącego państwowy zasób geodezyjny i kartograficzny

STAROSTA OŚWIECIMSKI

Identyfikator ewidencyjny operatu technicznego

P.1213.2021.3196

Data przyjęcia operatu technicznego do zasobu

13 10 2021

Imię, nazwisko i podpis osoby reprezentującej organ

Z up. Starosty

Agnieszka Ruszkowska

Inspektor kontroli dokumentacji geodezyjnej i kartograficznej w Wydziale Geodezji, Kartografii i Gospodarki Nieruchomościami

Starosta Oświęcimski
ul. Wyspiańskiego 10
32-602 Oświęcim

Załącznik Nr 2
do decyzji Nr 3124

Starosty Oświęcimskiego

z dnia 12.06.2024

o symbolu WAB.G740.5.1.2024.KK/14

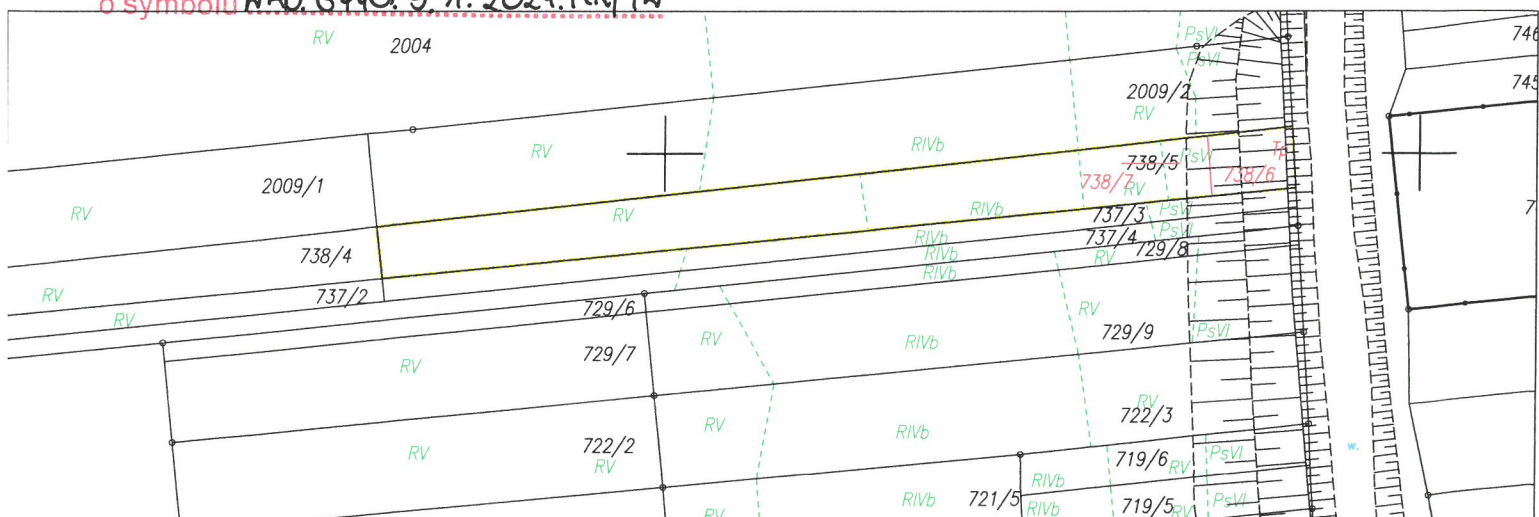
Mariusz Czech

Geodeta uprawniony
nr 16801

SZKIC ORIENTACYJNY 1:20000



Z up. Starosty
Aneta Staron
Naczelnik
Wydziału Architektury
i Budownictwa



Woj.: małopolskie
Powiat: oświęcimski
Gmina: 121303_5, Chelmek
Obręb: 121303_5.0002, Gorzów
Skala: 1:1000
Data wykonania: 12.12.2023 r

SGG.6640.3248.2023



B U P
MARZEC

Marek Marzec
32-600 Oświęcim, ul. Chopina 1
tel. 502 352 275
marek.marzec@ksiegowoscmarzec.pl
NIP 549-193-85-04 REGON - 852641989

PROJEKT PODZIAŁU NIERUCHOMOŚCI

WYKAZ ZMIAN GRUNTOWYCH

Podział działki w trybie ustawy z dnia 10 kwietnia 2003 r. o szczególnych zasadach przygotowania do realizacji inwestycji w zakresie dróg publicznych

J. rej. G349

Nr. Księgi wieczystej

KR1E/00026901/8

Stan dotychczasowy					Stan nowy				
Nr działki	Użytek gruntowy	Powierzchnia			Nr działki	Użytek gruntowy	Powierzchnia		
		ha	a	m ²			ha	a	m ²
723/1	RIVa	0	06	11	723/6	TP	0	01	20
	RV	0	01	76	723/7	RIVa	0	06	11
	RV	0	00	56		RV	0	00	56
Suma:		0	07	87			0	06	67
						Suma:	0	07	87

GEODETA UPRAWNIONY
Nr upr. 16801

Mariusz Czech

Starosta Oświęcimski
ul. Wyspiańskiego 10
32-602 Oświęcim

Załącznik Nr 2 (poz.)
do decyzji Nr 3124
Starosty Oświęcimskiego
zezwalającej na realizację inwestycji drogowej
z dnia 12.06.2024
o symbolu WAB.6740.5.1.2024.KK/1W

Poświadczam, że niniejszy dokument został opracowany w wyniku prac, których rezultaty zawiera operat techniczny wpisany do ewidencji materiałów państwowego zasobu geodezyjnego i kartograficznego

Nazwa organu prowadzącego państwowy zasób geodezyjny i kartograficzny

STAROSTA OŚWIECIMSKI

Identyfikator ewidencyjny operatu technicznego

P.1213.2024.186

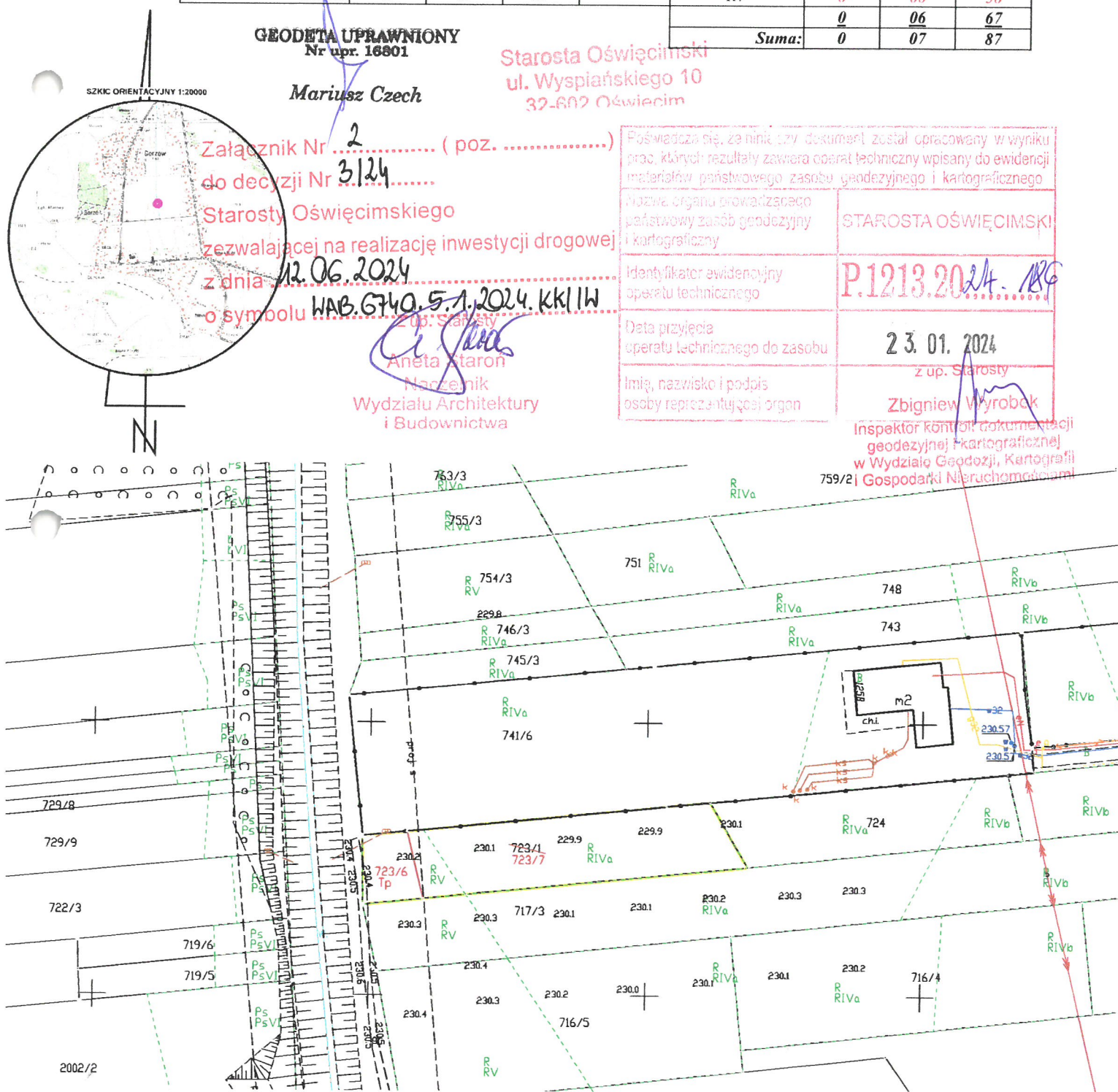
Data przyjęcia operatu technicznego do zasobu

23.01.2024

Imię, nazwisko i podpis osoby reprezentującej organ

z up. Starosty
Zbigniew Wyrobek

Inspektor kontroli dokumentacji geodezyjnej i kartograficznej w Wydziale Geodezji, Kartografii i Gospodarki Nieruchomościami



Woj.: małopolskie
Powiat: oświęcimski
Gmina: 121303_5, Chelmek
Obręb: 121303_5.0002, Gorzów
Skala: 1:1000
Data wykonania: 16.07.2021 r

SGG.6640.961.2021

PROJEKT PODZIAŁU NIERUCHOMOŚCI

WYKAZ ZMIAN GRUNTOWYCH

Podział działki w trybie ustawy z dnia 10 kwietnia 2003 r. o szczególnych zasadach przygotowania do realizacji inwestycji w zakresie dróg publicznych

J. rej.	Nr. Księgi wieczystej	Właściciel							
G635	KR1E/00028789/0	Krzemieńska Maria (Teofil, Czesława) – ul. Oświęcimska 167, 32-660 Gorzów Krzemieński Zbigniew (Jan, Leonia) – ul. Oświęcimska 167, 32-660 Gorzów – 1/1							
Stan dotychczasowy					Stan nowy				
Nr działki	Użytek gruntowy	Powierzchnia			Nr działki	Użytek gruntowy	Powierzchnia		
		ha	a	m²			ha	a	m²
772/3	RIVa	0	01	30	772/6	TP	0	00	61
					772/7	RIVa	0	00	69
779/3	RIVa	0	01	37	779/4	TP	0	00	73
					779/5	RIVa	0	00	64
Suma:		0	02	67	Suma:		0	02	67

0,0130

0,0134

Poświadczam się, że niniejszy dokument został opracowany w wyniku prac, których rezultaty zawiera operat techniczny wpisany do ewidencji materiałów państwowego zasobu geodezyjnego i kartograficznego	
Nazwa organu prowadzącego państwowy zasób geodezji i kartograficzny	STAROSTA OŚWIECIMSKI
Identyfikator ewidencyjny operatu technicznego	P.1213.2021.3124
Data przyjęcia operatu technicznego do zasobu	13 10 2021
Imię, nazwisko i podpis osoby reprezentującej organ	z up. Starosta Agnieszka Ruszkowska

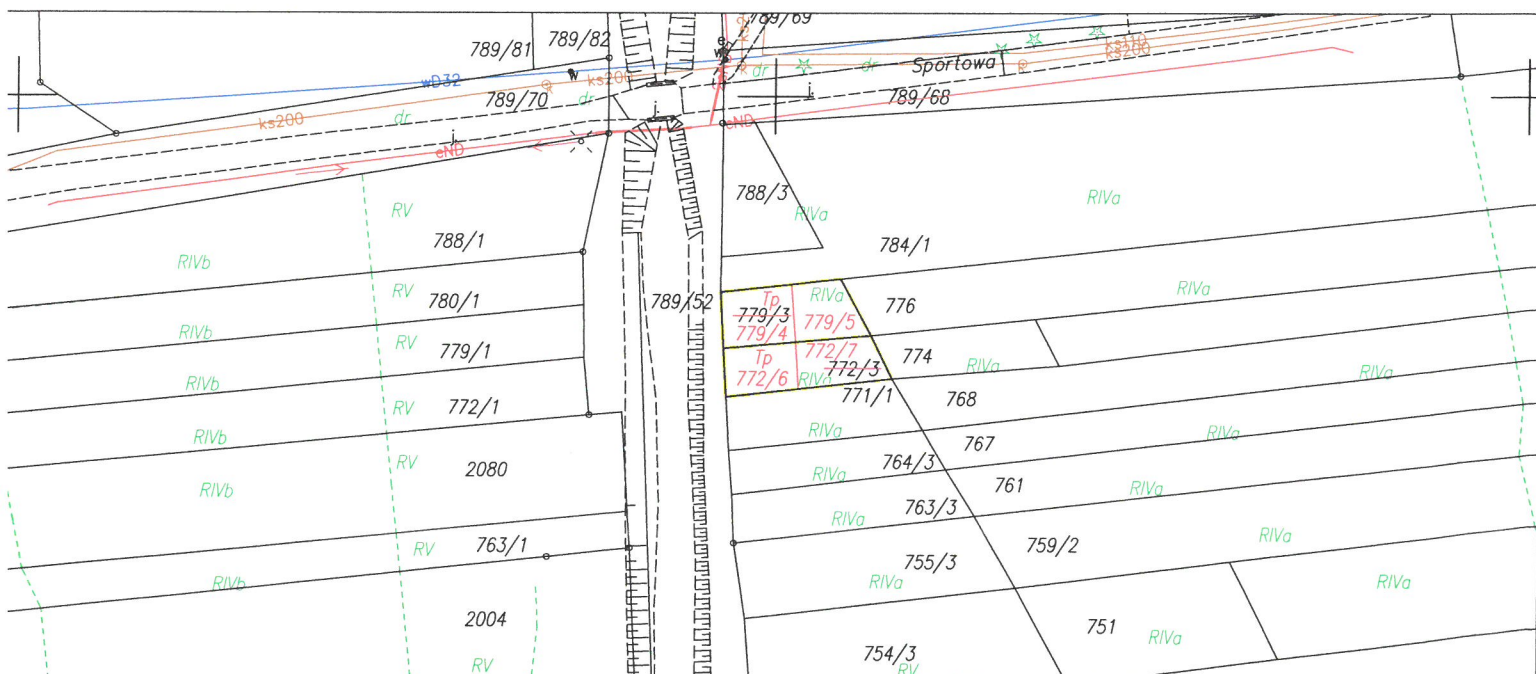
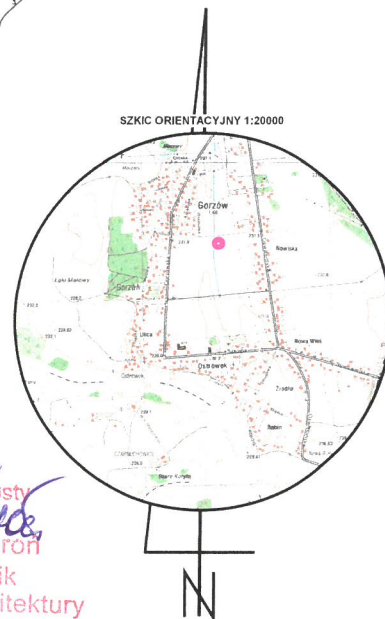
Mariusz Czech
Geodeta uprawniony
nr 16801

Starosta Oświęcimski
ul. Wyspiańskiego 10
32-602 Oświęcim

z up. Starosta
Agnieszka Ruszkowska
Inspektor kontroli dokumentacji
geodezyjnej i kartograficznej
w Wydziale Geodezji, Kartografii
i Gospodarki Nieruchomościami

Załącznik Nr 2 (poz.)
do decyzji Nr 3124
Starosty Oświęcimskiego
zezwalającej na realizację inwestycji drogowej
z dnia 12.06.2024
o symbolu WAB.G740.5.1.2024.KK11W

z up. Starosta
Agnieszka Ruszkowska
Naczelnik
Wydziału Architektury
i Budownictwa



Woj.: małopolskie
Powiat: oświęcimski
Gmina: 121303_5, Chelmek
Obręb: 121303_5.0002, Gorzów
Skala: 1:1000
Data wykonania: 16.07.2021 r

SGG.6640.961.2021

PROJEKT PODZIAŁU NIERUCHOMOŚCI

WYKAZ ZMIAN GRUNTOWYCH

Podział działki w trybie ustawy z dnia 10 kwietnia 2003 r. o szczególnych zasadach przygotowania do realizacji inwestycji w zakresie dróg publicznych

J. rej.	Nr. Księgi wieczystej	Właściciel							
G242	brak KW	Majcherek Irena (Stanisław, Rozalia) – ul. Oświęcimska 117, 32-660 Gorzów Majcherek Andrzej (Antoni, Antonina) – ul. Oświęcimska 117, 32-660 Gorzów – 1/1							
Stan dotychczasowy					Stan nowy				
Nr działki	Użytek gruntowy	Powierzchnia			Nr działki	Użytek gruntowy	Powierzchnia		
		ha	a	m ²			ha	a	m ²
704/3	RIVa	0	03	00	704/9	Tp	0	00	61
	RIVb	0	02	06	704/10	RIVa	0	03	00
	0	05	06	RIVb		0	01	45	
704/4	RIVa	0	03	50	704/11	Tp	0	00	65
	RV	0	01	88	704/12	RIVa	0	03	50
	0	05	38	RV		0	01	23	
	Suma:	0	10	44		0	04	73	
					Suma:	0	10	44	

Poświadczam, że niniejszy dokument został opracowany w wyniku prac, których rezultaty zawiera operat techniczny wpisany do ewidencji materiałów państwowego zasobu geodezyjnego i kartograficznego

Nazwa organu prowadzącego państwowy zasób geodezyjny i kartograficzny: STAROSTA OŚWIECIMSKI

Identyfikator ewidencyjny operatu technicznego: P.1213.2021.3176

Data przyjęcia operatu technicznego do zasobu: 13 10 2021

Imię, nazwisko i podpis osoby reprezentującej organ: *[Podpis]*

Z up. Starosty
Agnieszka Ruszkowska
Inspektor kontroli dokumentacji
geodezyjnej i kartograficznej
w Wydziale Geodezji, Kartografii
i Gospodarki Nieruchomościami

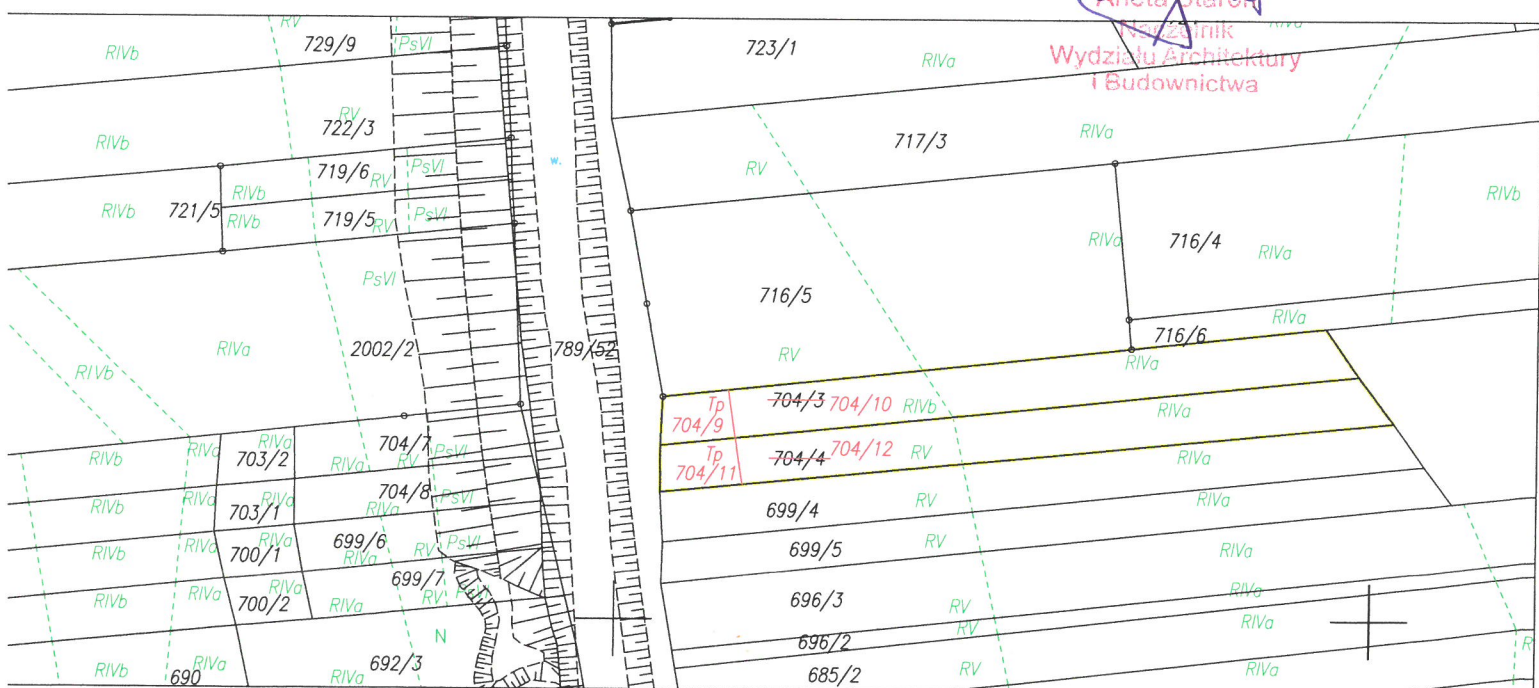
Mariusz Czech
Geodeta uprawniony
nr 16801

Starosta Oświęcimski
ul. Wyspiańskiego 10
32-602 Oświęcim
Załącznik Nr 2
do decyzji Nr 3124
(poz.)
Starosty Oświęcimskiego
zezwalającej na realizację inwestycji drogowej
z dnia 12.06.2024
o symbolu WAB.G740.5.1.2024.KK/1W

SZKIC ORIENTACYJNY 1:20000



Z up. Starosty
Aneta Starosta
Naczelnik
Wydziału Architektury
i Budownictwa



Woj.: małopolskie
Powiat: oświęcimski
Gmina: 121303_5, Chelmek
Obręb: 121303_5.0002, Gorzów
Skala: 1:1000
Data wykonania: 16.07.2021 r

SGG.6640.961.2021

PROJEKT PODZIAŁU NIERUCHOMOŚCI

WYKAZ ZMIAN GRUNTOWYCH

Podział działki w trybie ustawy z dnia 10 kwietnia 2003 r. o szczególnych zasadach przygotowania do realizacji inwestycji w zakresie dróg publicznych

J. rej.	Nr. Księgi wieczystej	Właściciel							
G3	KRIE/00045239/5	GMINA CHEŁMEK – ul. Krakowska 11, 32-660 Chelmek – 1/1							
Stan dotychczasowy					Stan nowy				
Nr działki	Użytek gruntowy	Powierzchnia			Nr działki	Użytek gruntowy	Powierzchnia		
		ha	a	m²			ha	a	m²
789/68	dr	0	66	58	789/83	dr	0	01	34
					789/84	dr	0	65	24
	Suma:	0	66	58		Suma:	0	66	58

Skala: 1:5000

Poświadczam się, że niniejszy dokument został opracowany w wyniku prac, których rezultaty zawiera operat techniczny wpisany do ewidencji materiałów państwowego zasobu geodezyjnego i kartograficznego

Nazwa organu prowadzącego państwowy zasób geodezyjny i kartograficzny

STAROSTA OŚWIECIMSKI

Identyfikator ewidencyjny operatu technicznego

P.1213.20.21.3176

Data przyjęcia operatu technicznego do zasobu

13 10 2021

Imię, nazwisko i podpis osoby reprezentującej organ

Agnieszka Ruszkowska

Starosta Oświęcimski
ul. Wyspiańskiego 10
32-802 Oświęcim

Inspektor kontroli dokumentacji geodezyjnej i kartograficznej w Wydziale Geodezji, Kartografii i Gospodarki Nieruchomościami

Załącznik Nr 2 (poz.)
do decyzji Nr 3/24

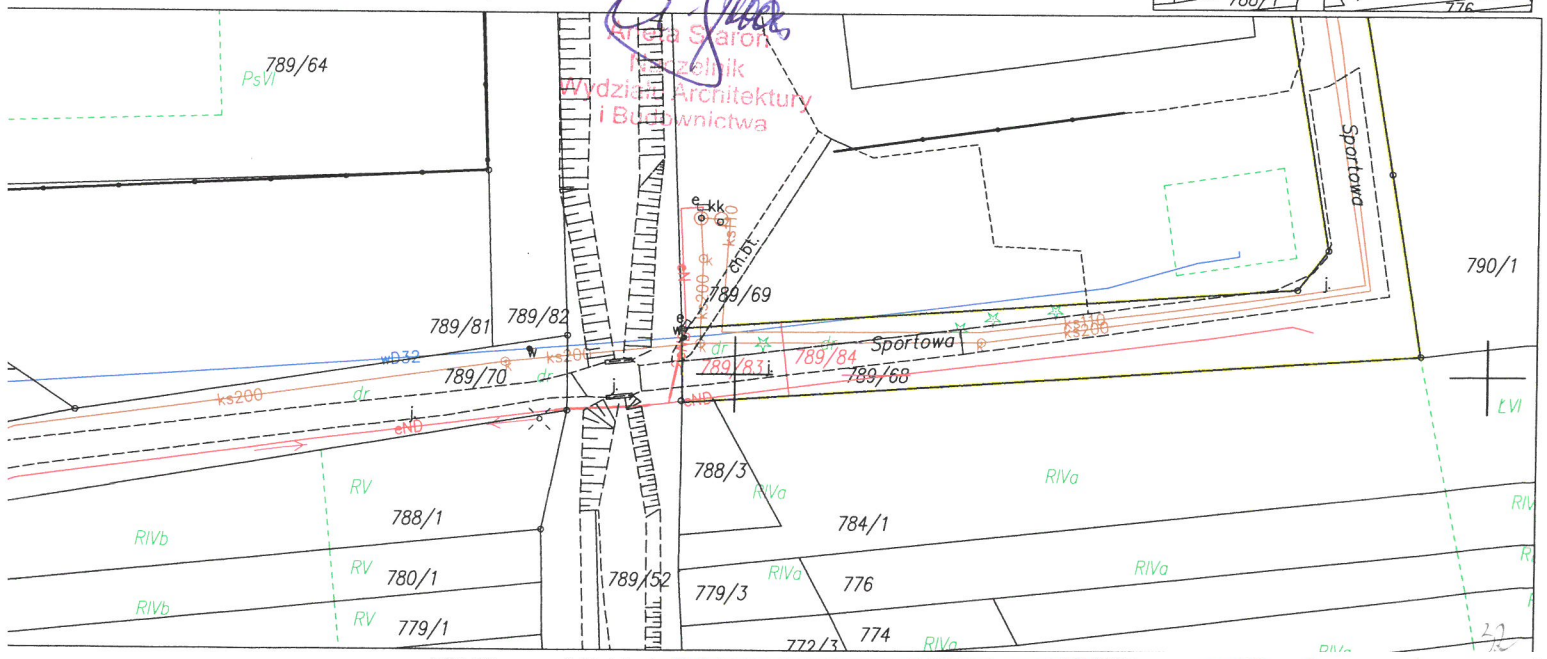
Starosty Oświęcimskiego

zezwalającej na realizację inwestycji drogowej
z dnia 12.06.2024

o symbolu WAB.6740.5.1.2024.KK/1W

Mariusz Czech
Geodeta uprawniony
nr 16801

SZKIC ORIENTACYJNY 1:20000



Woj.: małopolskie
Powiat: oświęcimski
Gmina: 121303_5, Chelmek
Obręb: 121303_5.0002, Gorzów
Skala: 1:1000
Data wykonania: 16.07.2021 r

SGG.6640.961.2021

PROJEKT PODZIAŁU NIERUCHOMOŚCI

WYKAZ ZMIAN GRUNTOWYCH

Podział działki w trybie ustawy z dnia 10 kwietnia 2003 r. o szczególnych zasadach przygotowania do realizacji inwestycji w zakresie dróg publicznych

J. rej.	Nr. Księgi wieczystej	Właściciel							
G3	KR1E/00045238/8	GMINA CHEŁMEK – ul. Krakowska 11, 32-660 Chelmek – 1/1							
Stan dotychczasowy					Stan nowy				
Nr działki	Użytek gruntowy	Powierzchnia			Nr działki	Użytek gruntowy	Powierzchnia		
		ha	a	m²			ha	a	m²
789/70	dr	0	08	79	789/85	dr	0	01	99
					789/86	dr	0	06	80
Suma:		0	08	79	Suma:		0	08	79

Poświadczam, że niniejszy dokument został opracowany w wyniku prac, których rezultaty zawiera operat techniczny wpisany do ewidencji materiałów państwowego zasobu geodezyjnego i kartograficznego

Nazwa organu prowadzącego państwowy zasób geodezyjny i kartograficzny

STAROSTA OŚWIECIMSKI

Identyfikator ewidencyjny operatu technicznego

P.1213.20.21.31.76

Data przyjęcia operatu technicznego do zasobu

13 10 2021

Imię, nazwisko i podpis osoby reprezentującej organ

z up. Starosty
Agnieszka Ruszkowska

Inspektor kontroli dokumentacji geodezyjnej i kartograficznej w Wydziale Geodezji, Kartografii i Gospodarki Nieruchomościami

Starosta Oświęcimski
ul. Wyspiańskiego 10
32-602 Oświęcim

Załącznik Nr 2 (poz.)
do decyzji Nr 3124

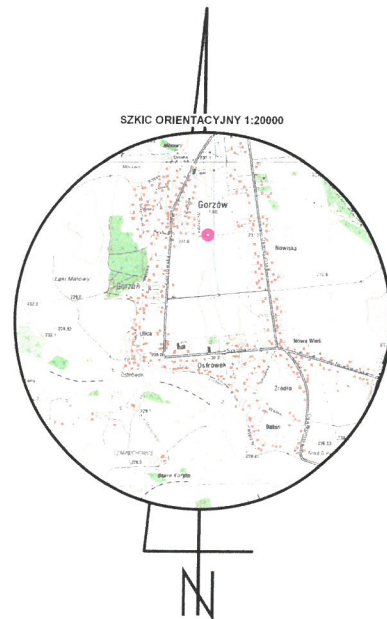
Starosty Oświęcimskiego

zezwalającej na realizację inwestycji drogowej
z dnia 12.06.2024

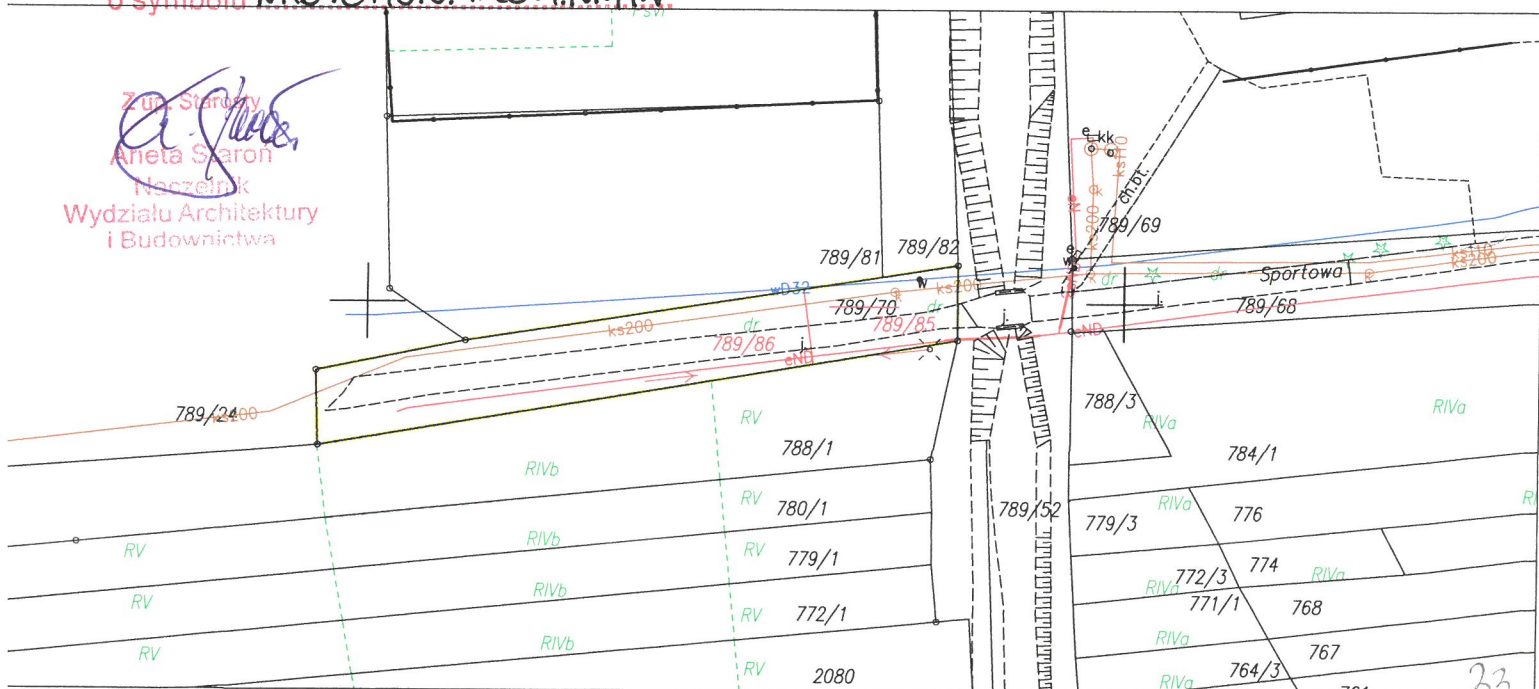
o symbolu WAB.6740.5.1.2024.KK/14

Mariusz Czech
Geodeta uprawniony
nr 16301

SZKIC ORIENTACYJNY 1:20000



z up. Starosty
Aneta Saron
Naczelnik
Wydziału Architektury
i Budownictwa



Woj.: małopolskie
Powiat: oświęcimski
Gmina: 121303_5, Chelmek
Obręb: 121303_5.0002, Gorzów
Skala: 1:1000
Data wykonania: 12.12.2023 r

SGG.6640.3248.2023



B U P
MARZEC

Marek Marzec

32-600 Oświęcim, ul. Chopina 1

tel. 502 352 275

marek.marzec@ksiegowoscmarzec.pl

NIP 549-193-85-04 REGON - 852641989

PROJEKT PODZIAŁU NIERUCHOMOŚCI

WYKAZ ZMIAN GRUNTOWYCH

Podział działki w trybie ustawy z dnia 10 kwietnia 2003 r. o szczególnych zasadach przygotowania do realizacji inwestycji w zakresie dróg publicznych

J. rej. G510

Nr. Księgi wieczystej

KR1E/00024674/3

Stan dotychczasowy					Stan nowy				
Nr działki	Użytek gruntowy	Powierzchnia			Nr działki	Użytek gruntowy	Powierzchnia		
		ha	a	m ²			ha	a	m ²
754/3	RV	0	05	45	754/6	TP	0	01	19
					754/7	RV	0	04	26
Suma:		0	05	45	Suma:		0	05	45

GEODETA UPRAWNIONY
Nr upr. 16801

Mariusz Czech

Załącznik Nr 2 (poz.)

do decyzji Nr 3124

Starosty Oświęcimskiego

zezwalającej na realizację inwestycji drogowej

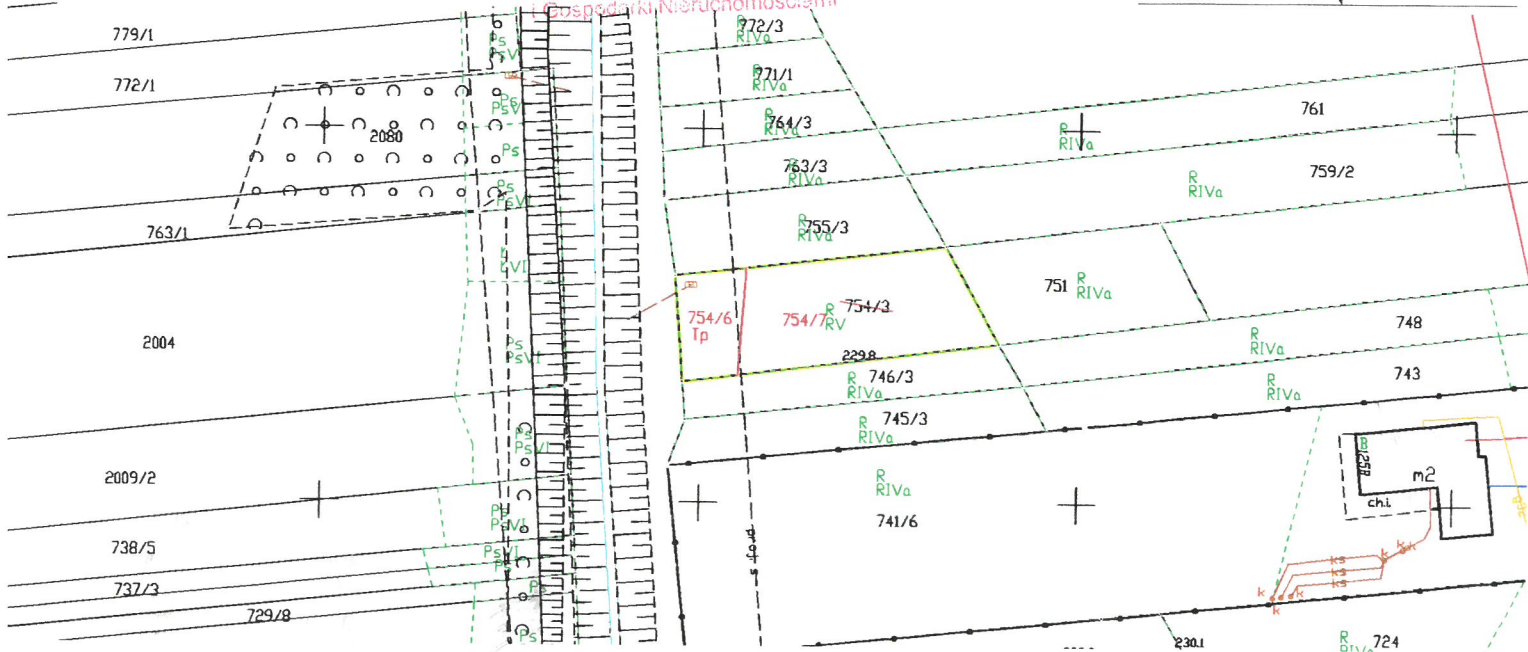
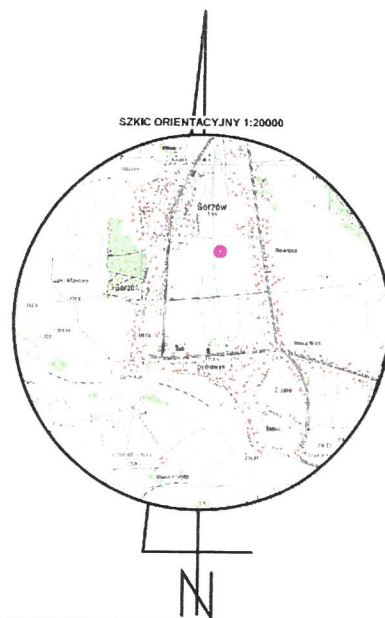
z dnia 12.06.2024

o symbolu WAB.6740.5.1.2024.KK.IIW

Poświadczam, że niniejszy dokument został opracowany w wyniku prac, których rezultaty zawiera operat techniczny wpisany do ewidencji materiałów państwowego zasobu geodezyjnego i kartograficznego	
Nazwa organu prowadzącego państwowy zasób geodezyjny i kartograficzny	STAROSTA OŚWIECIMSKI
Identyfikator ewidencyjny operatu technicznego	P.1213.2024.186
Data przyjęcia operatu technicznego do zasobu	23.01.2024
Imię, nazwisko i podpis osoby reprezentującej organ	z up. Starosty Zbigniew Wyrobek

Inspektor kontroli dokumentacji
geodezyjnej i kartograficznej
w Wydziale Geodezji, Kartografii
i Gospodarki Nieruchomościami

z up. Starosty
Aneta Staron
Naczelnik
Wydziału Architektury
i Budownictwa



Woj.: małopolskie
Powiat: oświęcimski
Gmina: 121303_5, Chelmek
Obręb: 121303_5.0002, Gorzów
Skala: 1:1000
Data wykonania: 16.07.2021 r

SGG.6640.961.2021

PROJEKT PODZIAŁU NIERUCHOMOŚCI

WYKAZ ZMIAN GRUNTOWYCH

Podział działki w trybie ustawy z dnia 10 kwietnia 2003 r. o szczególnych zasadach przygotowania do realizacji inwestycji w zakresie dróg publicznych

J. rej.	Nr. Księgi wieczystej	Właściciel							
G1131	KRIE/00068486/8	Postupański Andrzej (Leonard, Małgorzata) – ul. Kwiatowa 17, 32-660 Gorzów – 1/1							
Stan dotychczasowy					Stan nowy				
Nr działki	Użytek gruntowy	Powierzchnia			Nr działki	Użytek gruntowy	Powierzchnia		
		ha	a	m ²			ha	a	m ²
729/8	RIVb	0	01	10	729/10	Tp	0	00	28
	RV	0	00	74	729/11	RIVb	0	01	10
	PsVI	0	00	34		RV	0	00	74
	0	02	18	PsVI		0	00	06	
						0	01	90	
729/9	RIVb	0	04	79	729/12	Tp	0	01	26
	RV	0	03	45	729/13	RIVb	0	04	79
	PsVI	0	01	65		RV	0	03	45
	0	09	89	PsVI		0	00	39	
						0	08	63	
722/3	RIVb	0	05	29	722/4	Tp	0	01	30
	RV	0	04	19	722/5	RIVb	0	05	29
	PsVI	0	01	20		RV	0	04	09
	0	10	68			0	09	38	
Suma:		0	22	75		Suma:	0	22	75

Poświadczam, że niniejszy dokument został opracowany w wyniku prac, których rezultaty zawiera operat techniczny wpisany do ewidencji materiałów państwowego zasobu geodezyjnego i kartograficznego

Nazwa organu prowadzącego państwowy zasób geodezyjny i kartograficzny

STAROSTA OŚWIECIMSKI

Identyfikator ewidencyjny operatu technicznego

P.1213.2021.3176

Data przyjęcia operatu technicznego do zasobu

13.10.2021

Imię, nazwisko i podpis osoby reprezentującej organ

Z up. Starosty
Agnieszka Ruszkowska
Inspektor kontroli dokumentacji geodezyjnej i kartograficznej w Wydziale Geodezji, Kartografii i Gospodarki Nieruchomościami

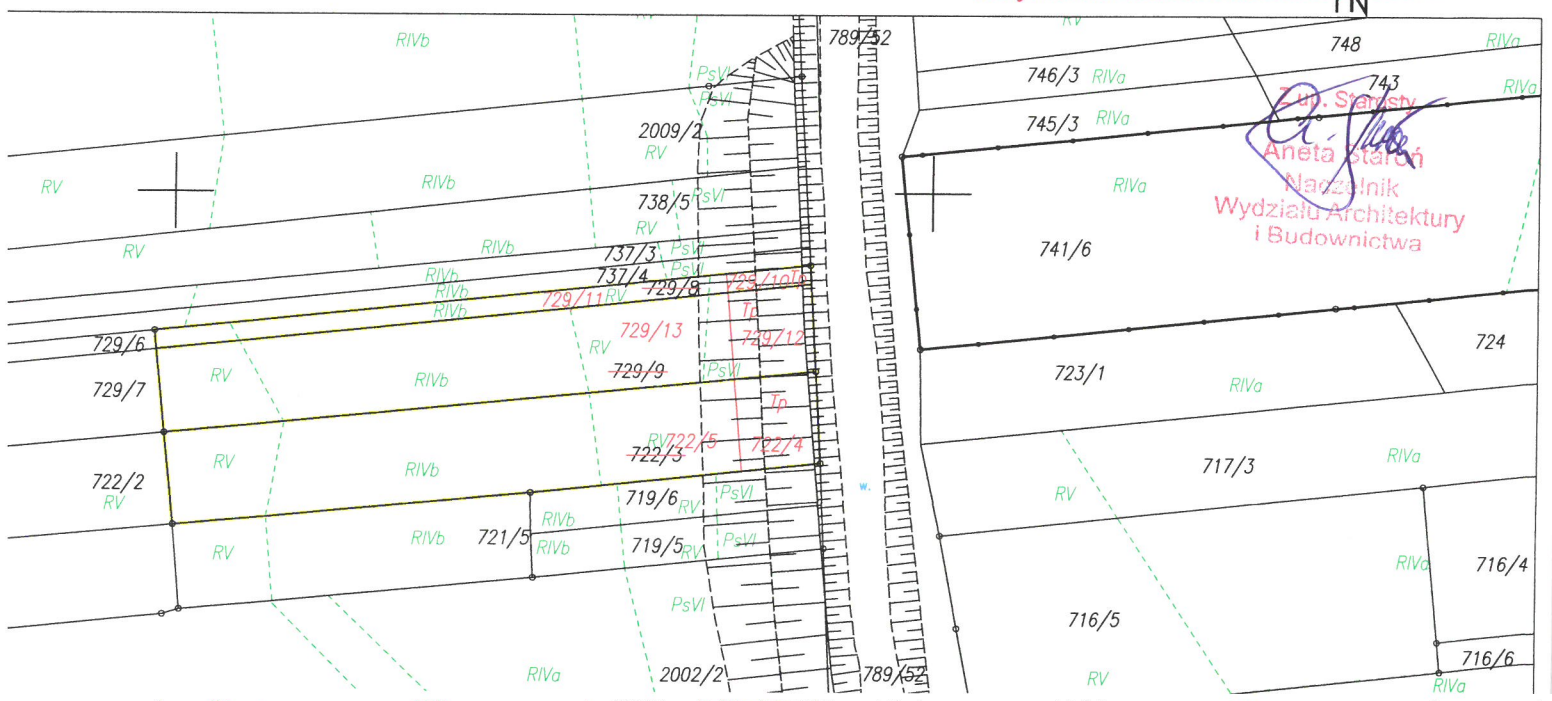
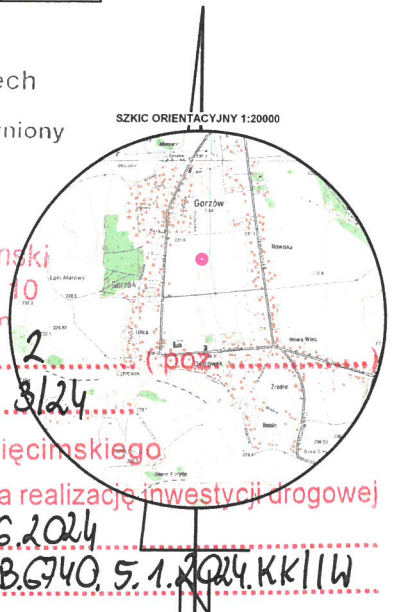
Mariusz Czech

Geodeta uprawniony nr 16801

SZKIC ORIENTACYJNY 1:20000

Starosta Oświęcimski
ul. Wyspiańskiego 10
32-602 Oświęcim

Załącznik Nr 2 (poz. 3/24)
do decyzji Nr 3/24
Starosty Oświęcimskiego
zezwalającej na realizację inwestycji drogowej
z dnia 12.06.2024
o symbolu WABG740.5.1.2024.KK/1W



SGG.6640.157.2022

WYKAZ ZMIAN GRUNTOWYCH

J. rej.	Nr. Księgi wieczystej	Właściciel							
G238	KR1E/00069281/8	Ładocha Jacek (Józef, Jadwiga) – ul. Polna 16, 32-660 Gorzów							
Stan dotychczasowy					Stan nowy				
Nr działki	Użytek gruntowy	Powierzchnia			Nr działki	Użytek gruntowy	Powierzchnia		
		ha	a	m ²			ha	a	m ²
647/6	RIVa	0	01	92	647/15	Tp	0	00	56
	RV	0	01	00	647/16	RIVa	0	01	92
	PsVI	0	01	00		RV	0	01	00
						PsVI	0	00	44
	Suma:	0	03	92		Suma:	0	03	92

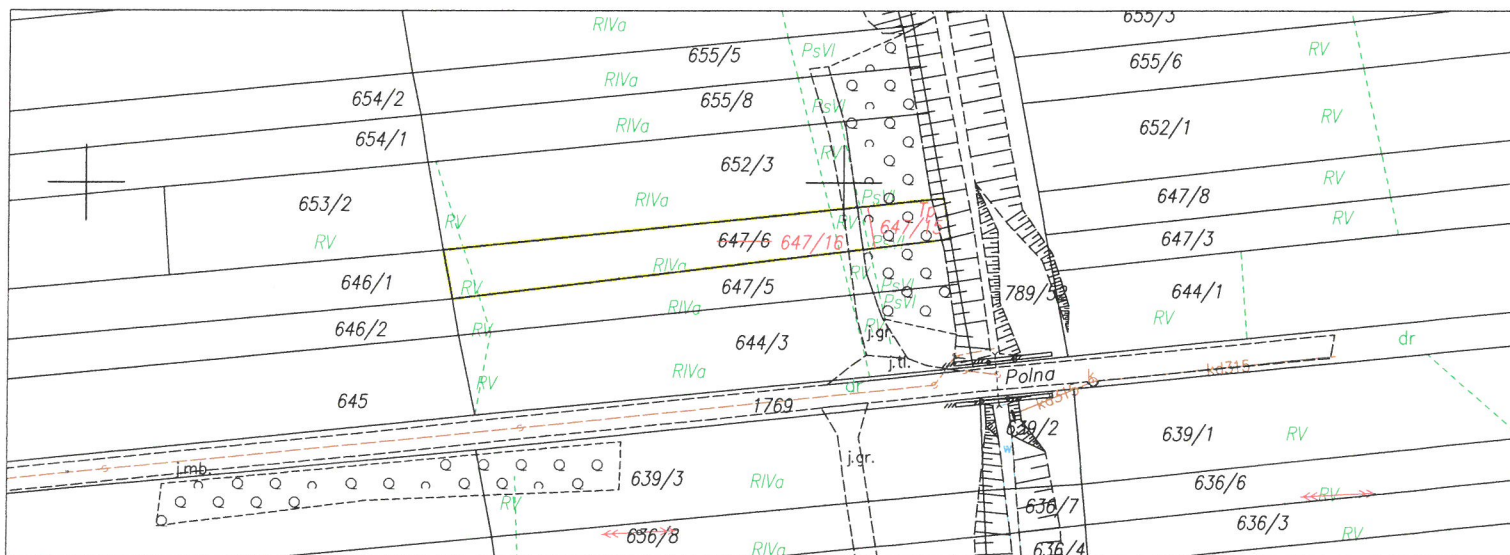
[Signature]

Pozwiera się, że niniejszy dokument został opracowany w wyniku prac, których rezultaty zawiera operat techniczny wpisany do ewidencji materiałów państwowego zasobu geodezyjnego i kartograficznego	
Nazwa organu prowadzącego państwowy zasób geodezyjny i kartograficzny	STAROSTA OŚWIĘCIMSKI
Identyfikator ewidencyjny operatu technicznego	P.1213.20 22.381
Data przyjęcia operatu technicznego do zasobu	11. 02. 2022
Imię, nazwisko i podpis osoby reprezentującej organ	z up. Starosty Agnieszka Ruskowska

**Inspektor kontroli dokumentacji
geodezyjnej i kartograficznej
w Wydziale Geodezji, Kartografii
i Gospodarki Nieruchomościami**

Starosta Oświęcimski
ul. Wyspiańskiego 10
32-602 Oświęcim

Załącznik Nr 2 (poz. 3124)
do decyzji Nr 3124
Starosty Oświęcimskiego
zezwalającej na realizację inwestycji drogowej
z dnia 12.06.2024
o symbolu WAB.G740.5.1.2024.KK/1W



Woj.: małopolskie
Powiat: oświęcimski
Gmina: 121303_5, Chelmek
Obręb: 121303_5.0002, Gorzów
Skala: 1:1000
Data wykonania: 16.07.2021 r

SGG.6640.961.2021

PROJEKT PODZIAŁU NIERUCHOMOŚCI

WYKAZ ZMIAN GRUNTOWYCH

Podział działki w trybie ustawy z dnia 10 kwietnia 2003 r. o szczególnych zasadach przygotowania do realizacji inwestycji w zakresie dróg publicznych

J. rej.	Nr. Księgi wieczystej	Właściciel							
G619	KR1E/00025086/1	Zabawski Jacek (Marian, Alicja) – Bobrek 312, 32-661 Bobrek Zabawska Renata (Aleksander, Danuta) – Bobrek 312, 32-661 Bobrek – 1/1							
Stan dotychczasowy					Stan nowy				
Nr działki	Użytek gruntowy	Powierzchnia			Nr działki	Użytek gruntowy	Powierzchnia		
		ha	a	m²			ha	a	m²
696/3	RIVa	0	06	27	696/7	TP	0	01	12
	RIVb	0	04	51	696/8	RIVa	0	06	27
	RV	0	04	81		RIVb	0	04	51
	Suma:	0	15	59		RV	0	03	69
						Suma:	0	14	47
						Suma:	0	15	59

Starosta Oświęcimski
ul. Wyspiańskiego 10
32-602 Oświęcim

Woj.: małopolskie

Powiat: oświęcimski

Gmina: 121303_5, Chelmek

Obręb: 121303_5.0002, Gorzów

Skala: 1:1000

Data wykonania: 16.07.2021 r

Załącznik Nr 2 (poz.)

do decyzji Nr 3124

Starosty Oświęcimskiego

zezwalającej na realizację inwestycji drogowej SGG.6640.961.2021

z dnia 12.06.2024

o symbolu WAB.G740.5.1.2024.KK/14

Z up. Starosty
Aneta Staron
Naczelnik
Wydziału Architektury
i Budownictwa

PROJEKT PODZIAŁU NIERUCHOMOŚCI

WYKAZ ZMIAN GRUNTOWYCH

Podział działki w trybie ustawy z dnia 10 kwietnia 2003 r. o szczególnych zasadach przygotowania do realizacji inwestycji w zakresie dróg publicznych

J. rej.	Nr. Księgi wieczystej	Właściciel							
G373	brak KW	Rybak Alicja (Józef, Anna) – ul. Małowy 4, 32-660 Gorzów – 1/1							
Stan dotychczasowy					Stan nowy				
Nr działki	Użytek gruntowy	Powierzchnia			Nr działki	Użytek gruntowy	Powierzchnia		
		ha	a	m²			ha	a	m²
652/3	RIVa	0	05	30	652/6	Tp	0	01	17
	RV	0	01	30	652/7	RIVa	0	05	30
	PsVI	0	02	10		RV	0	01	30
	Suma:	0	08	70		PsVI	0	00	93
						Suma:	0	08	70

Woj.: małopolskie
Powiat: oświęcimski
Gmina: 121303_5_Chełmek
Obręb: 121303_5.0002, Gorzów
Skala: 1:1000
Data wykonania: 16.07.2021 r

Załącznik Nr 2 (poz.)
do decyzji Nr 3124
Starosty Oświęcimskiego
zezwalającej na realizację inwestycji drogowej
z dnia 12.06.2024
o symbolu WAB.G40.5.1.2024KK/1W

SGG.6640.961.2021

PROJEKT PODZIAŁU NIERUCHOMOŚCI

WYKAZ ZMIAN GRUNTOWYCH

Podział działki w trybie ustawy z dnia 10 kwietnia 2003 r. o szczególnych zasadach przygotowania do realizacji inwestycji w zakresie dróg publicznych

J. rej.	Nr. Księgi wieczystej	Właściciel							
G249	Brak KW	Małysiak Józef (Marian, Anna) – ul. Oświęcimska 111, 32-660 Gorzów – 1/1							
Stan dotychczasowy					Stan nowy				
Nr działki	Użytek gruntowy	Powierzchnia			Nr działki	Użytek gruntowy	Powierzchnia		
		ha	a	m ²			ha	a	m ²
679/1	RIVa	0	08	62	679/4	Tp	0	01	25
	RIVb	0	01	24	679/5	RIVa	0	08	62
	RV	0	04	87		RIVb	0	01	24
		0	14	73		RV	0	03	62
682/1	RIVa	0	03	44			0	13	48
	RIVb	0	00	43	682/4	Tp	0	00	70
	RV	0	02	56	682/5	RIVa	0	03	44
		0	06	43		RIVb	0	00	43
Suma:		0	21	16		RV	0	01	86
							0	05	73
					Suma:		0	21	16

Poświadczam, że niniejszy dokument został opracowany w wyniku prac, których rezultaty zawiera operat techniczny wpisany do ewidencji państwowego zasobu geodezyjnego i kartograficznego

Nazwa organu prowadzącego państwowy zasób geodezyjny i kartograficzny

STAROSTA OŚWIECIMSKI

Identyfikator ewidencyjny operatu technicznego

P.1213.2021.3176

Data przyjęcia operatu technicznego do zasobu

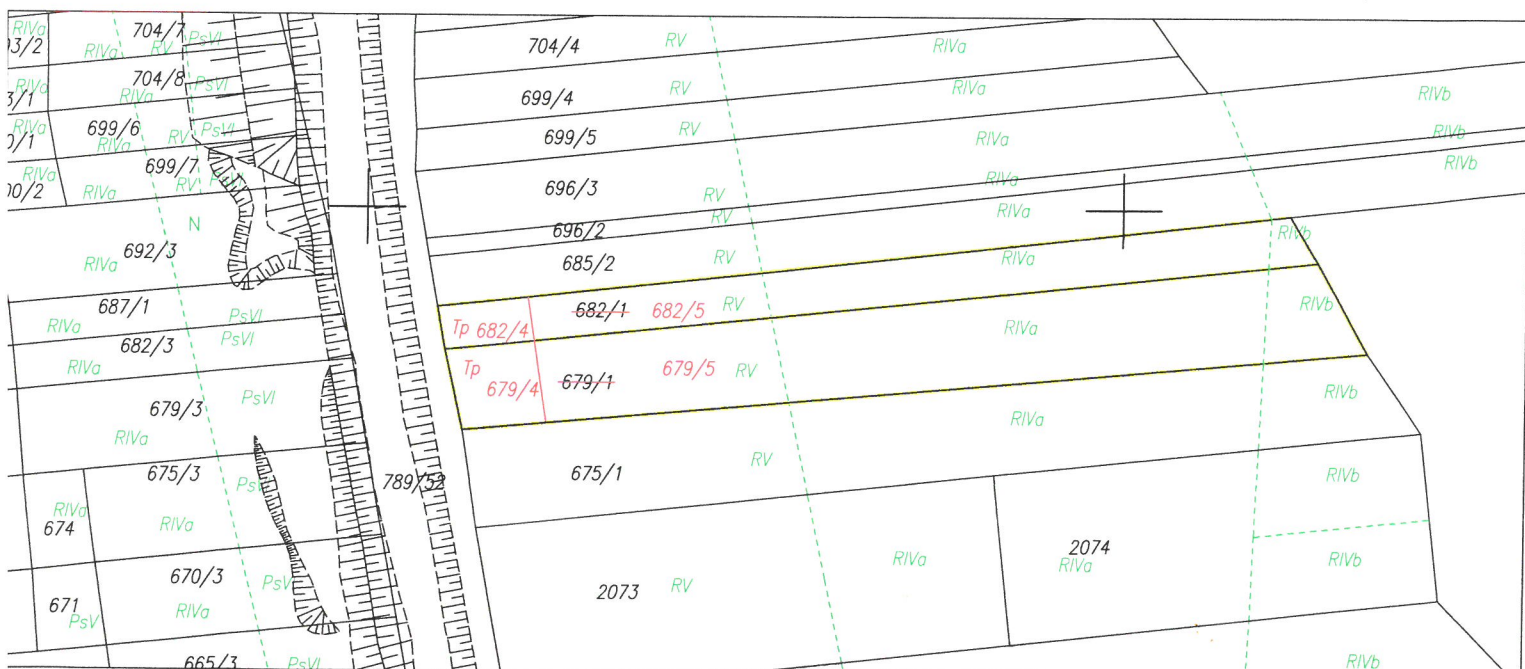
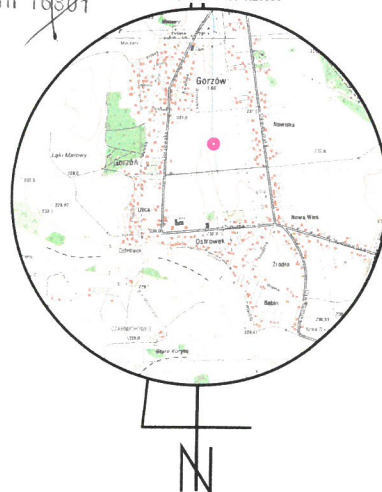
13 10 2021

Imię, nazwisko i podpis osoby reprezentującej organ

z up. Starosty
Agnieszka Ruszkowska
Inspektor kontroli dokumentacji geodezyjnej i kartograficznej w Wydziale Geodezji, Kartografii i Gospodarki Nieruchomościami

Mariusz Czech
Geodeta uprawniony nr 16801

SZKIC ORIENTACYJNY 1:20000



Starosta Oświęcimski

ul. Wapińskiego 10

32-003 Oświęcim

Woj.: małopolskie

Powiat: oświęcimski

Gmina: 121303_5, Chelmek

Obręb: 121303_5.0002, Gorzów

Skala: 1:1000

Data wykonania: 16.07.2021 r

Załącznik Nr 2 (poz.)

do decyzji Nr 3124

Starosty Oświęcimskiego

zezwalającej na realizację inwestycji drogowej

z dnia 12.06.2024

o symbolu WAB.6740.5.1.2024.KK/IW

SGG.6640.961.2021

Z up. Starosty
Aneta Staroń
Naczelnik
Wydziału Architektury
i Budownictwa

PROJEKT PODZIAŁU NIERUCHOMOŚCI

WYKAZ ZMIAN GRUNTOWYCH

Podział działki w trybie ustawy z dnia 10 kwietnia 2003 r. o szczególnych zasadach przygotowania do realizacji inwestycji w zakresie dróg publicznych

J. rej.	Nr. Księgi wieczystej	Właściciel							
G23	brak KW	Bebak Anna (Wiktor, Jan) – ul. Oświęcimska 201, 32-660 Gorzów Bebak Tadeusz (Antoni, Waleria)– ul. Oświęcimska 201, 32-660 Gorzów – 1/1							
Stan dotychczasowy					Stan nowy				
Nr działki	Użytek gruntowy	Powierzchnia			Nr działki	Użytek gruntowy	Powierzchnia		
		ha	a	m²			ha	a	m²
699/4	RIVa	0	04	74	699/8	TP	0	00	75
	RV	0	01	69		RIVa	0	04	74
	Suma:	0	06	43		RV	0	00	94

Woj.: małopolskie
Powiat: oświęcimski
Gmina: 121303_5, Chelmek
Obręb: 121303_5.0002, Gorzów
Skala: 1:1000
Data wykonania: 20.01.2022 r

Załącznik Nr 2
do decyzji Nr 3124

SGG.6640.157.2022

Starosty Oświęcimskiego

zezwalającej na realizację inwestycji drogowej

z dnia 12.06.2024
WAB 6740.5.1.2024.KK/1W

o symbolu
PROJEKT PODZIAŁU NIERUCHOMOŚCI

Starosta
Aneta Staron
Naczelnik
Wydziału Architektury
i Budownictwa

WYKAZ ZMIAN GRUNTOWYCH

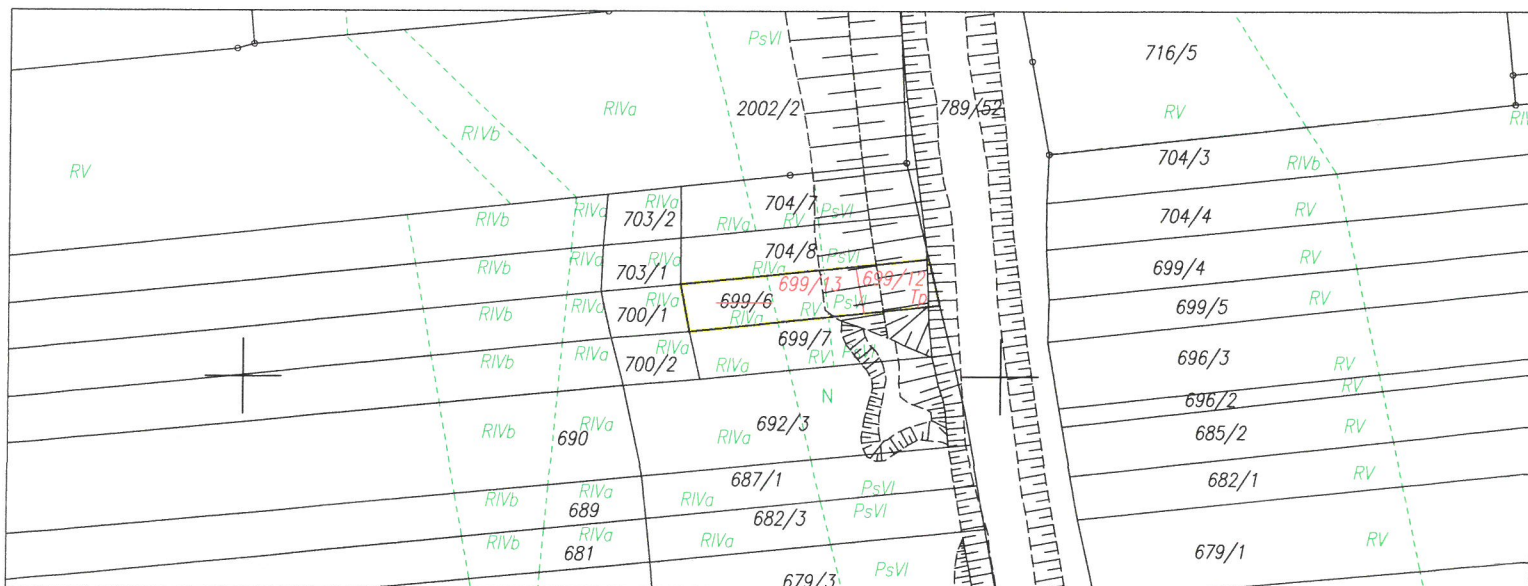
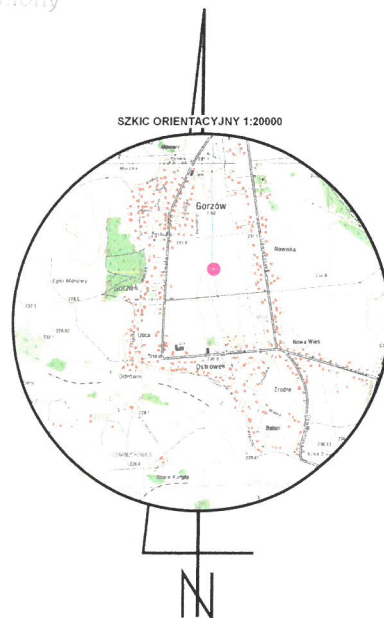
Podział działki w trybie ustawy z dnia 10 kwietnia 2003 r. o szczególnych zasadach przygotowania do realizacji inwestycji w zakresie dróg publicznych

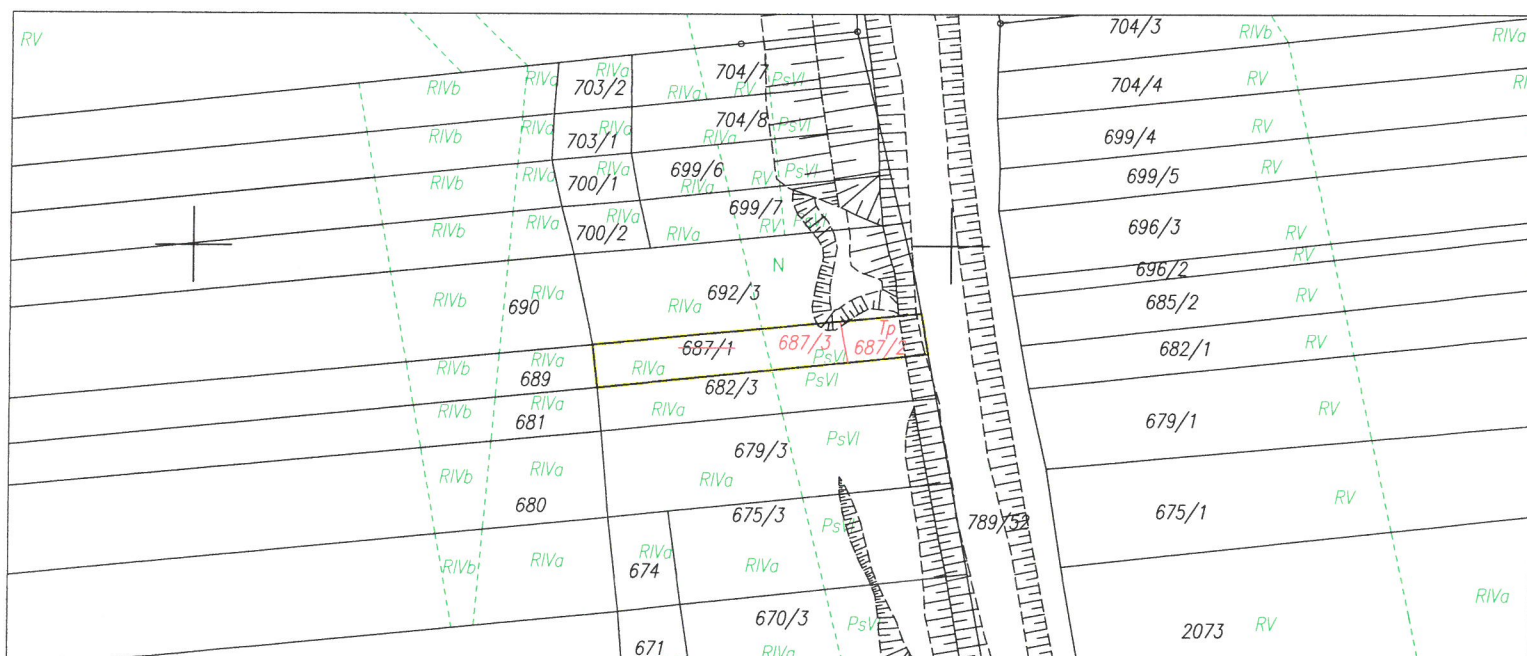
J. rej.	Nr. Księgi wieczystej	Właściciel							
G53	brak KW	Bożek Stanisław (, Marta) – ul. Oświęcimska 128, 32-660 Gorzów – 1/1							
Stan dotychczasowy					Stan nowy				
Nr działki	Użytek gruntowy	Powierzchnia			Nr działki	Użytek gruntowy	Powierzchnia		
		ha	a	m²			ha	a	m²
699/6	RIVa	0	00	64	699/12	Tp	0	00	62
	RV	0	00	38	699/13	RIVa	0	00	64
	PsVI	0	01	07		RV	0	00	38
	Suma:	0	02	09		PsVI	0	00	45
						Suma:	0	02	09

Poświadczam, że niniejszy dokument został opracowany w wyniku prac, których rezultaty zawiera operat techniczny wpisany do ewidencji materiałów państwowego zasobu geodezyjnego i kartograficznego	
Nazwa organu prowadzącego państwowy zasób geodezyjny i kartograficzny	STAROSTA OŚWIECIMSKI
Identyfikator ewidencyjny operatu technicznego	P.1213.2022.381
Data przyjęcia operatu technicznego do zasobu	11.02.2022
Imię, nazwisko i podpis osoby reprezentującej organ	z up. Starosty Agnieszka Ruskowska

Inspektor kontroli dokumentacji
geodezyjnej i kartograficznej
w Wydziale Geodezji, Kartografii
i Gospodarki Nieruchomościami

Geodeta Czech
Geodeta uprawniony
nr 15801





Załącznik Nr 2 (poz.)
do decyzji Nr 3124

Starosta
Aneta Staroń
Naczelnik
Wydziału Architektury
i Budownictwa

SGG.6640.3248.2023



BUP
MARZEC
Marek Marzec

32-600 Oświęcim, ul. Chopina 1
tel. 502 352 275
marek.marzec@ksiegowoscmarzec.pl
NIP 549-193-85-04 REGON - 852641989

Starosta Oświęcimski Starosty Oświęcimskiego
Woj. małopolskie zezwalającej na realizację inwestycji drogowej
Powiat oświęcimski z dnia 12.06.2024
Gmina: 121303_5, Chelmek z symbolu LAB.G40.5.1.2024.kk/lw
Obręb: 121303_5.0002, Gorzów
Skala: 1:1000
Data wykonania: 12.12.2023 r

PROJEKT PODZIAŁU NIERUCHOMOŚCI

WYKAZ ZMIAN GRUNTOWYCH

Podział działki w trybie ustawy z dnia 10 kwietnia 2003 r. o szczególnych zasadach przygotowania do realizacji inwestycji w zakresie dróg publicznych

J. rej. G610					Nr. Księgi wieczystej KR1E/00024205/5					
Stan dotychczasowy					Stan nowy					
Nr działki	Użytek gruntowy	Powierzchnia			Nr działki	Użytek gruntowy	Powierzchnia			
		ha	a	m²			ha	a	m²	
644/3	RIVa	0	05	81	644/8	TP	0	01	23	
	RV	0	00	68		644/9	RIVa	0	05	78
	PsVI	0	01	22			RV	0	00	67
	Suma:	0	07	71			PsVI	0	00	03
					Suma:		0	07	71	

GEODETA UPRAWNIONY
Nr upr. 16901

Mariusz Czech

Poświadczam, że niniejszy dokument został opracowany w wyniku prac, których rezultaty zawiera operat techniczny wpisany do ewidencji materiałów państwowego zasobu geodezyjnego i kartograficznego

Nazwa organu prowadzącego państwowy zasób geodezyjny i kartograficzny	STAROSTA OŚWIECIMSKI
Identyfikator ewidencyjny operatu technicznego	P.1213.2024...186
Data przyjęcia operatu technicznego do zasobu	23.01.2024
Imię, nazwisko i podpis osoby reprezentującej organ	Z up. Starosty Zbigniew Wyrobek Inspektor kontroli dokumentacji geodezyjnej i kartograficznej w Wydziale Geodezji, Kartografii i Gospodarki Nieruchomościami

SZKIC ORIENTACYJNY 1:20000

